



senamhi

SERVICIO NACIONAL DE METEOROLOGÍA E HIDROLOGÍA

**SERVICIO NACIONAL DE METEOROLOGÍA E HIDROLOGÍA
SENAMHI - BOLIVIA**

BOLETÍN DE PRONÓSTICO HIDROLÓGICO

COCHABAMBA

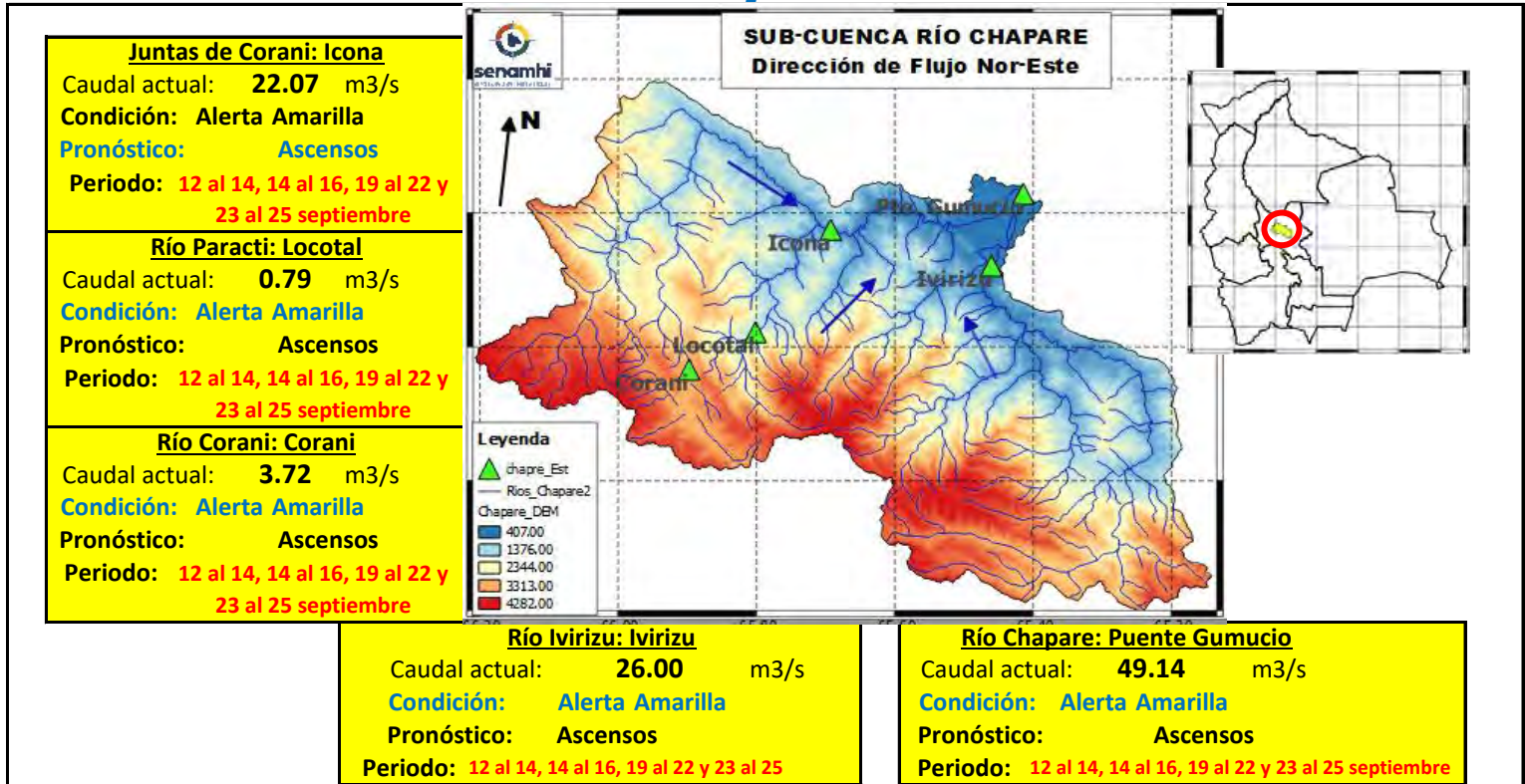
**Cuencas de los ríos: Chapare, Rocha, Caine,
Mizque, Ichilo e Isisboro**



UNIDAD DE PRONÓSTICOS HIDROLÓGICOS



CUENCA DEL RÍO CHAPARE
Jueves 12 de septiembre de 2024



IMPORTANTE: En general, para la cuenca del río Chapare se espera el siguiente comportamiento:

| Ubicación | Poblados cercanos | Pronóstico Hidrológico | | Análisis Hidrológico |
|------------------------|---|--|------------|--|
| | | Periodo de ocurrencia | Pronóstico | |
| Ríos de la cuenca alta | Corani, Locotal, Chocotal, Villa Tunari (11 Distritos), San Mateo y comunidades cercanas. | 12 al 14, 14 al 16, 19 al 22 y 23 al 25 septiembre | Ascensos | Se presentarán condiciones necesarias para generar ascensos de nivel |
| cuenca media | | 12 al 14, 14 al 16, 19 al 22 y 23 al 25 septiembre | Ascensos | Se presentarán condiciones necesarias para generar ascensos de nivel |
| Ríos de la cuenca baja | | 12 al 14, 14 al 16, 19 al 22 y 23 al 25 septiembre | Ascensos | Se presentarán condiciones necesarias para generar ascensos de nivel |

NOTA: Para obtener mayor información complementaria sobre lluvias revisar el boletín meteorológico (www.senamhi.gob.bo)

ACLARACION DE ALERTAS HIDROLOGICAS

ALERTA AMARILLA
Es el estado normal de los Ríos donde la intensidad y persistencia de lluvias es baja, por lo tanto no existe riesgo a desbordes.

ALERTA NARANJA.
Se declara cuando la tendencia ascendente de los niveles de los ríos y la persistencia e intensidad de las lluvias indican la posibilidad de presentar desbordes en las próximas horas. (Para el uso de navegación esta alerta significa que es posible navegar).

ALERTA ROJA.
Se declara cuando el nivel de los Ríos alcanzan alturas críticas que hacen inminente el desborde, o cuando ya se ha iniciado la inundación.

NIVELES DE ALERTA ROJA EN VOLUMEN DE AGUA POR CADA SEGUNDO [m3/s]

| RIO | ESTACION | ALERTA ROJA |
|------------------|----------------|-------------|
| Corani | Corani | 595 |
| Paracti | Locotal | 425 |
| Juntas de Corani | Icona | 4335 |
| Ivirizu | Ivirizu | 3825 |
| Espiritu Santo | Puente Gumucio | 5100 |

Caudal Q[m3/s]: Es la cantidad de volumen de agua que fluye en el Río expresada en metros

GLOSARIO

Barranco = Significa cuantos metros falta para desbordar

Pronostico = Es la probabilidad de la predicción futura de los Ríos a partir de las modelaciones hidrológicas

▲ Estacion Hidrometrica que genera pronostico

CUENCA DEL RÍO ROCHA
Jueves 12 de septiembre de 2024



Río Rocha: Puente Chiñata
Nivel actual: metros
Condición: Alerta Amarilla
Pronóstico: Ascensos leves
Periodo: 12 al 14, 14 al 16, 18 al 21 y 23 al 25 septiembre

Río Rocha: Pico de Loro
Nivel actual: metros
Condición: Alerta Amarilla
Pronóstico: Ascensos leves
Periodo: 12 al 14, 14 al 16, 19 al 22 y 23 al 25 septiembre

Río Rocha: Puente Cajon
Nivel actual: **0.65** metros
Condición: Alerta Amarilla
Pronóstico: Ascensos leves
Periodo: 12 al 14, 14 al 16, 19 al 22 y 23 al 25 septiembre

Río Rocha: Puente Abra
Nivel actual: **0.11** metros
Condición: Alerta Amarilla
Pronóstico: Ascensos leves
Periodo: 12 al 14, 14 al 16, 19 al 22 y 23 al 25 septiembre

IMPORTANTE: En general, para la cuenca del río Rocha se espera el siguiente comportamiento:

| Ubicación | Poblados cercanos | Pronóstico Hidrológico | | Análisis Hidrológico |
|-------------------------|--|--|----------------|--|
| | | Periodo de ocurrencia | Pronóstico | |
| Ríos de la cuenca alta | Cochabamba, Tiquipaya, Sacaba, | 12 al 14, 14 al 16, 18 al 21 y 23 al 25 septiembre | Ascensos leves | Se presentarán condiciones necesarias para generar ascensos de nivel |
| Ríos de la cuenca media | Colcapirhua, Quillacollo, Vinto, Sipe Sipe y comunidades cercanas. | 12 al 14, 14 al 16, 19 al 22 y 23 al 25 septiembre | Ascensos leves | Se presentarán condiciones necesarias para generar ascensos de nivel |
| Ríos de la cuenca baja | | 12 al 14, 14 al 16, 19 al 22 y 23 al 25 septiembre | Ascensos leves | Se presentarán condiciones necesarias para generar ascensos de nivel |

NOTA: Para obtener mayor información complementaria sobre lluvias revisar el boletín meteorológico (www.senamhi.gob.bo)

ACLARACION DE ALERTAS HIDROLOGICAS

ALERTA AMARILLA
Es el estado normal de los Rios donde la intensidad y persistencia de lluvias es baja, por lo tanto no existe riesgo a desbordes.

ALERTA NARANJA.
Se declara cuando la tendencia ascendente de los niveles de los rios y la persistencia e intensidad de las lluvias indican la posibilidad de presentar desbordes en las próximas horas. (Para el uso de navegación esta alerta significa que es posible navegar).

ALERTA ROJA.
Se declara cuando el nivel de los Ríos alcanzan alturas críticas que hacen inminente el desborde, o cuando ya se ha iniciado la inundación.

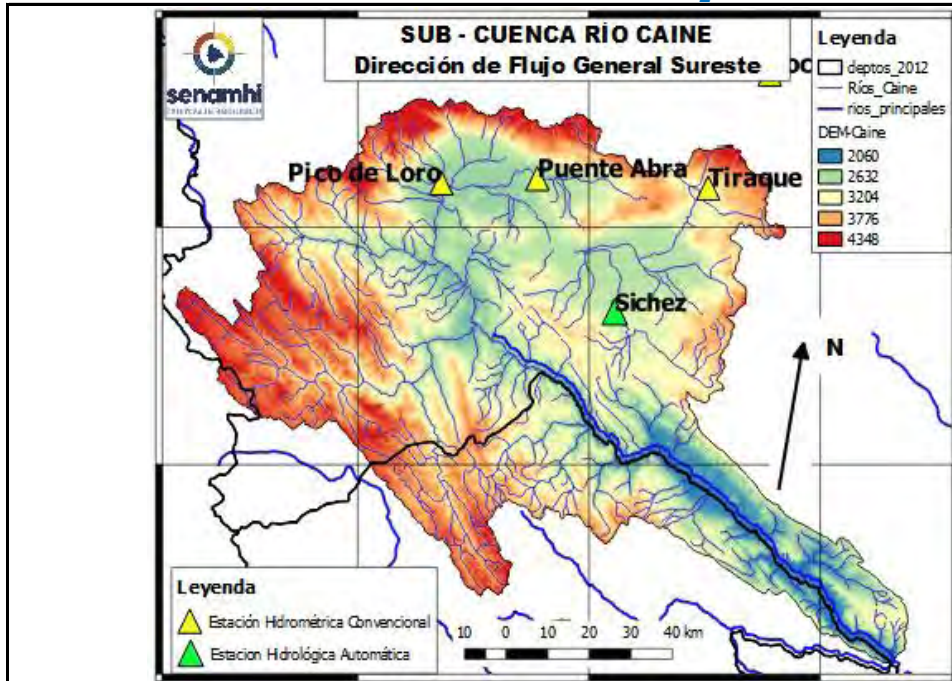
GLOSARIO

Barranco = Significa cuantos metros falta para desbordar

Pronostico= Es la probabilidad de la predicción futura de los Ríos a partir de las modelaciones hidrológicas

Estacion Hidrometrica que genera pronostico

SUB - CUENCA DEL RÍO CAINE
Jueves 12 de septiembre de 2024



| |
|---|
| <p>Río Tiraque: Tiraque Nivel actual: 0.00 metros Condición: Alerta Amarilla Pronóstico: Ascensos leves Periodo: 12 al 14, 14 al 16, 19 al 22 y 23 al 25 septiembre</p> |
| <p>Río Sichez: Sichez Nivel actual: 0.70 metros Condición: Alerta Amarilla Pronóstico: Ascensos leves Periodo: 12 al 14, 14 al 16, 19 al 22 y 23 al 25 septiembre</p> |
| <p>Río Rocha: Puente Abra Nivel actual: 0.00 metros Condición: Alerta Amarilla Pronóstico: Ascensos leves Periodo: 12 al 14, 14 al 16, 19 al 22 y 23 al 25 septiembre</p> |
| <p>Río Rocha: Pico de Loro Nivel actual: 0.00 metros Condición: Alerta Amarilla Pronóstico: Ascensos leves Periodo: 12 al 14, 14 al 16, 19 al 22 y 23 al 25 septiembre</p> |

| | 8/9/2024 | 9/9/2024 | 10/9/2024 | 11/9/2024 | 12/9/2024 |
|--------------------|----------|-------------|-----------|-----------|-------------|
| Nivel Tiraque | | | | | 0.00 |
| Nivel Sichez | 0 | 0.71 | 0.7 | 0.7 | 0.70 |
| Nivel Abra | | | | | 0.00 |
| Nivel Pico de Loro | 0 | 0 | 0 | 0 | 0.00 |

IMPORTANTE: En general, para la cuenca del río Rocha se espera el siguiente comportamiento:

| Ubicación | Poblados cercanos | Pronóstico Hidrológico | | Análisis Hidrológico |
|-------------------------|---|--|----------------|--|
| | | Periodo de ocurrencia | Pronóstico | |
| Ríos de la cuenca alta | Sichez, Tiraque, Arque y poblaciones cercanas | 12 al 14, 14 al 16, 19 al 22 y 23 al 25 septiembre | Ascensos leves | Se presentarán condiciones necesarias para generar ascensos de nivel |
| Ríos de la cuenca media | | 12 al 14, 14 al 16, 19 al 22 y 23 al 25 septiembre | Ascensos leves | Se presentarán condiciones necesarias para generar ascensos de nivel |
| Ríos de la cuenca baja | | 12 al 14, 14 al 16, 19 al 22 y 23 al 25 septiembre | Ascensos leves | Se presentarán condiciones necesarias para generar ascensos de nivel |

NOTA: Para obtener mayor información complementaria sobre lluvias revisar el boletín meteorológico (www.senamhi.gob.bo)

ACLARACION DE ALERTAS HIDROLOGICAS

ALERTA AMARILLA
Es el estado normal de los Ríos donde la intensidad y persistencia de lluvias es baja, por lo tanto no existe riesgo a desbordes.

ALERTA NARANJA
Se declara cuando la tendencia ascendente de los niveles de los ríos y la persistencia e intensidad de las lluvias indican la posibilidad de presentar desbordes en las próximas horas. (Para el uso de navegación esta alerta significa que es posible navegar).

ALERTA ROJA
Se declara cuando el nivel de los Ríos alcanzan alturas críticas que hacen inminente el desborde, o cuando ya se ha iniciado la inundación.

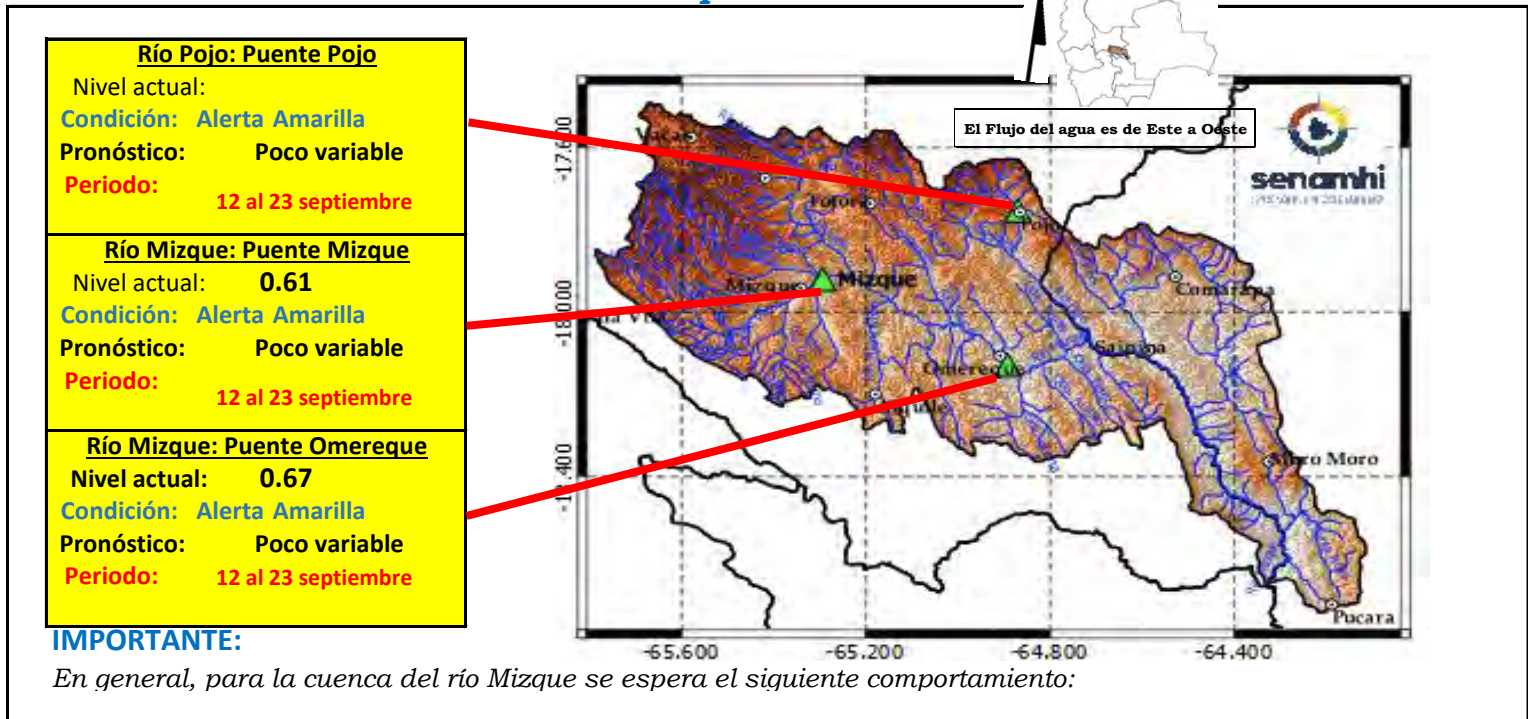
GLOSARIO

Barranco = Significa cuantos metros falta para desbordar

Pronostico = Es la probabilidad de la predicción futura de los Ríos a partir de las modelaciones hidrológicas

▲ Estación Hidrométrica que genera pronostico

CUENCA DEL RÍO MIZQUE
Jueves 12 de septiembre de 2024



| Ubicación | Poblados cercanos | Pronóstico Hidrológico | | Análisis Hidrológico |
|-------------------------|--|------------------------|---------------|---|
| | | Periodo de ocurrencia | Pronóstico | |
| Ríos de la cuenca alta | Mizque, Omereque, Pojo, Aiquile, Vila Vila, Totora, | 12 al 23 septiembre | Poco variable | No se presentarán condiciones necesarias para generar ascensos de nivel |
| Ríos de la cuenca media | Pocona, Vacas, Comarapa, Saipina, Moro Moro, Pucara y Comunidades cercanas | 12 al 23 septiembre | Poco variable | No se presentarán condiciones necesarias para generar ascensos de nivel |
| Ríos de la cuenca baja | | 12 al 23 septiembre | Poco variable | No se presentarán condiciones necesarias para generar ascensos de nivel |

NOTA: Para obtener mayor información complementaria sobre lluvias revisar el boletín meteorológico (www.senamhi.gob.bo)

ACLARACION DE ALERTAS HIDROLOGICAS

ALERTA AMARILLA
Es el estado normal de los Ríos donde la intensidad y persistencia de lluvias es baja, por lo tanto no existe riesgo a desbordes.

ALERTA NARANJA.
Se declara cuando la tendencia ascendente de los niveles de los ríos y la persistencia e intensidad de las lluvias indican la posibilidad de presentar desbordes en las próximas horas. (Para el uso de navegación esta alerta significa que es posible navegar).

ALERTA ROJA.
Se declara cuando el nivel de los Ríos alcanzan alturas críticas que hacen inminente el desborde, o cuando ya se ha iniciado la inundación.

GLOSARIO

Barranco = Significa cuantos metros falta para desbordar

Pronostico = Es la probabilidad de la predicción futura de los Ríos a partir de las modelaciones hidrológicas

Estacion Hidrometrica que genera pronostico

CUENCA DEL RÍO ICHILO
Jueves 12 de septiembre de 2024

Río Chapare o Mamorecillo: Villa Tunari, Sinahota

Nivel Actual: 2.47 metros
Barranco: 7.72 metros
Condición: Alerta Amarilla
Pronóstico: Ascensos
Periodo: 12 al 14, 14 al 16, 19 al 22 y 23 al 25 septiembre

Río Grande: El Carmen

Nivel Actual: metros
Barranco: metros
Condición: Alerta Amarilla
Pronóstico: Ascensos muy leves
Periodo: 14 al 17 y 20 al 22 septiembre

Río Ichilo: Puerto Villarroel

Nivel Actual: metros
Barranco: metros
Nivel Agua Sensor: 0 metros
Condición: Alerta Amarilla
Pronóstico: Ascensos
Periodo: 12 al 14, 14 al 16, 19 al 22 y 23 al 25 septiembre

IMPORTANTE:
En general, para la cuenca del río Mamoré se espera el siguiente comportamiento:

| Ubicación | Zonas | Pronóstico Hidrológico | | Análisis Hidrológico |
|-------------------------|-----------------------|--|------------|--|
| | | Periodo de ocurrencia | Pronóstico | |
| Ríos de la cuenca alta | Cochabamba-Santa Cruz | 12 al 14, 14 al 16, 19 al 22 y 23 al 25 septiembre | Ascensos | Se presentarán condiciones necesarias para generar ascensos de nivel |
| Ríos de la cuenca media | Cochabamba-Santa Cruz | 12 al 14, 14 al 16, 19 al 22 y 23 al 25 septiembre | Ascensos | Se presentarán condiciones necesarias para generar ascensos de nivel |
| Ríos Cuenca Baja | Cochabamba-Santa Cruz | 12 al 14, 14 al 16, 19 al 22 y 23 al 25 septiembre | Ascensos | Se presentarán condiciones necesarias para generar ascensos de nivel |

NOTA: Para obtener mayor información complementaria sobre lluvias revisar el boletín meteorológico (www.senamhi.gob.bo)

ACLARACION DE ALERTAS HIDROLOGICAS

ALERTA AMARILLA
Es el estado normal de los Ríos donde la intensidad y persistencia de lluvias es baja, por lo tanto no existe riesgo a desborde.

ALERTA NARANJA.
Se declara cuando la tendencia ascendente de los niveles de los ríos y la persistencia e intensidad de las lluvias indican la posibilidad de presentar desbordes en las próximas horas. (Para el uso de navegación esta alerta significa que es posible navegar).

ALERTA ROJA.
Se declara cuando el nivel de los Ríos alcanzan alturas críticas que hacen inminente el desborde, o cuando ya se ha iniciado la inundación.

GLOSARIO

Barranco = Significa cuantos metros falta para desbordar

Pronostico = Es la probabilidad de la predicción futura de los Ríos a partir de las modelaciones hidrológicas

Estacion Hidrometrica que genera pronostico



senamhi

SERVICIO NACIONAL DE METEOROLOGÍA E HIDROLOGÍA

**SERVICIO NACIONAL DE METEOROLOGÍA E HIDROLOGÍA
SENAMHI - BOLIVIA**

BOLETÍN DE PRONÓSTICO HIDROLÓGICO

SANTA CRUZ

**Cuencas de los ríos: Ichilo, Yapacaní, Piraí,
Grande, Parapetí**

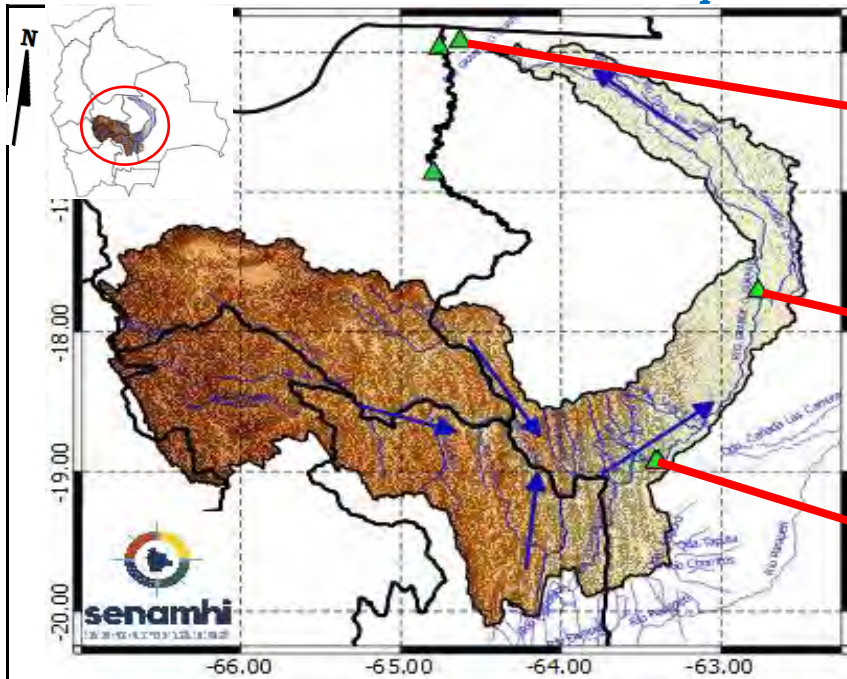


UNIDAD DE PRONÓSTICOS HIDROLÓGICOS



ESTADO PLURINACIONAL DE
BOLIVIA

CUENCA DEL RÍO GRANDE
Jueves 12 de septiembre de 2024



Río Grande: El Carmen
Nivel actual: metros
Condición: Alerta Amarilla
Pronóstico: Ascensos muy leves
Periodo: 14 al 17 y 20 al 22 septiembre

Río Grande: Puente Pailas
Nivel actual: metros
Condición: Alerta Amarilla
Pronóstico: Ascensos muy leves
Periodo: 14 al 17 y 20 al 22 septiembre

Río Grande: Abapó
Nivel actual: metros
Condición: Alerta Amarilla
Pronóstico: Ascensos muy leves
Periodo: 14 al 17 y 20 al 22 septiembre

IMPORTANTE: En general, para la cuenca del río Grande se espera el siguiente comportamiento:

| Ubicación | Poblados cercanos | Pronóstico Hidrológico | | Análisis Hidrológico |
|--|---|--------------------------------|--------------------|--|
| | | Periodo de ocurrencia | Pronóstico | |
| Ríos de la cuenca alta (Potosí, Cochabamba y Chuquisaca) | Chayanta, Huayra, Pojo, Mizque y comunidades cercanas. | 14 al 17 y 20 al 22 septiembre | Ascensos muy leves | Se presentarán condiciones necesarias para generar ascensos de nivel |
| Ríos de la cuenca media (Santa Cruz) | Lagunillas, El Villar, Cabezas, Pailon, Abapo, Pailas y comunidades cercanas. | 14 al 17 y 20 al 22 septiembre | Ascensos muy leves | Se presentarán condiciones necesarias para generar ascensos de nivel |
| Ríos de la cuenca baja (Santa Cruz) | El Carmen y comunidades cercanas. | 14 al 17 y 20 al 22 septiembre | Ascensos muy leves | Se presentarán condiciones necesarias para generar ascensos de nivel |

NOTA: Para obtener mayor información complementaria sobre lluvias revisar el boletín meteorológico (www.senamhi.gob.bo)

ACLARACION DE ALERTAS HIDROLOGICAS

ALERTA AMARILLA
Es el estado normal de los Rios donde la intensidad y persistencia de lluvias es baja, por lo tanto no existe riesgo a desbordes.

ALERTA NARANJA.
Se declara cuando la tendencia ascendente de los niveles de los rios y la persistencia e intensidad de las lluvias indican la posibilidad de presentar desbordes en las próximas horas. (Para el uso de navegación esta alerta significa que es posible navegar).

ALERTA ROJA.
Se declara cuando el nivel de los Rios alcanzan alturas críticas que hacen inminente el desborde, o cuando ya se ha iniciado la inundación.

GLOSARIO

Barranco = Significa cuantos metros falta para desbordar

Pronostico= Es la probabilidad de la prediccion futura de los Rios a partir de las modelaciones hidrológicas

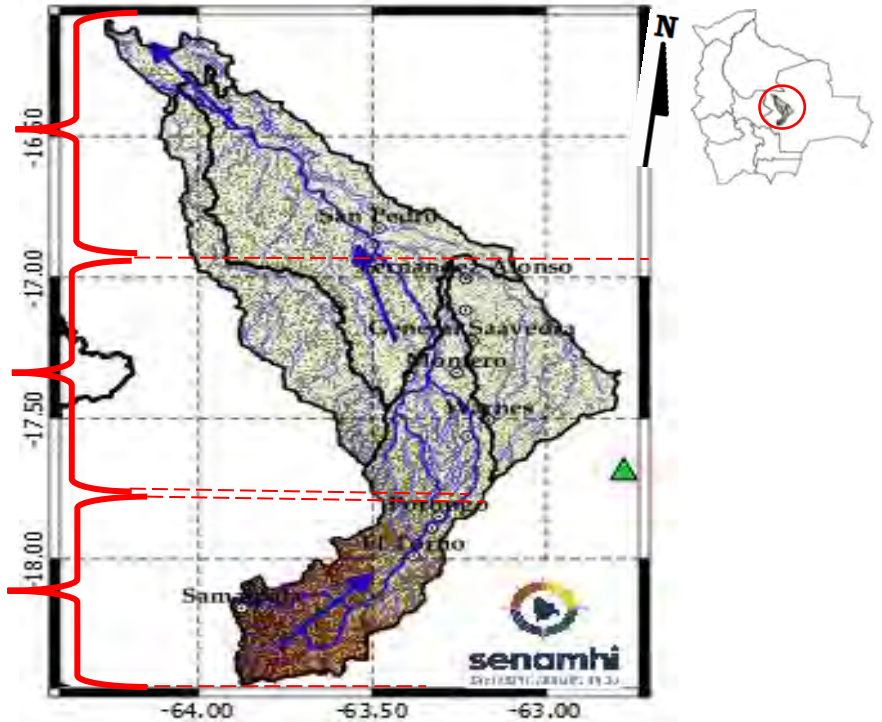
▲ Estacion Hidrometrica que genera pronostico

CUENCA DEL RÍO PIRAI
Jueves 12 de septiembre de 2024

Cuenca Baja:
Condición: **Alerta Amarilla**
Pronóstico: **Ascensos muy leves**
Periodo: **14 al 17 y 20 al 22 septiembre**

Cuenca Media:
Condición: **Alerta Amarilla**
Pronóstico: **Ascensos muy leves**
Periodo: **14 al 17 y 20 al 22 septiembre**

Cuenca Alta:
Condición: **Alerta Amarilla**
Pronóstico: **Ascensos muy leves**
Periodo: **14 al 17 y 20 al 22 septiembre**



IMPORTANTE:

En general, para la cuenca del río Piraí se espera el siguiente comportamiento:

| Ubicación | Poblados cercanos | Pronóstico Hidrológico | | Análisis Hidrológico |
|-------------------------|--|--------------------------------|--------------------|--|
| | | Periodo de ocurrencia | Pronóstico | |
| Ríos de la cuenca alta | Samaipata, El Torno, La Guardia, Warnes, Montero, Santa Cruz de La Sierra, San Pedro y comunidades cercanas. | 14 al 17 y 20 al 22 septiembre | Ascensos muy leves | Se presentarán condiciones necesarias para generar ascensos de nivel |
| Ríos de la cuenca media | | 14 al 17 y 20 al 22 septiembre | Ascensos muy leves | Se presentarán condiciones necesarias para generar ascensos de nivel |
| Ríos de la cuenca baja | | 14 al 17 y 20 al 22 septiembre | Ascensos muy leves | Se presentarán condiciones necesarias para generar ascensos de nivel |

NOTA: Para obtener mayor información complementaria sobre lluvias revisar el boletín meteorológico (www.senamhi.gob.bo)

ACLARACION DE ALERTAS HIDROLOGICAS

ALERTA AMARILLA
Es el estado normal de los Ríos donde la intensidad y persistencia de lluvias es baja, por lo tanto no existe riesgo a desbordes.

ALERTA NARANJA.
Se declara cuando la tendencia ascendente de los niveles de los ríos y la persistencia e intensidad de las lluvias indican la posibilidad de presentar desbordes en las próximas horas. (Para el uso de navegación esta alerta significa que es posible navegar).

ALERTA ROJA.
Se declara cuando el nivel de los Ríos alcanzan alturas críticas que hacen inminente el desborde, o cuando ya se ha iniciado la inundación.

GLOSARIO

Barranco = Significa cuantos metros falta para desbordar

Pronostico= Es la probabilidad de la predicción futura de los Ríos a partir de las modelaciones hidrológicas

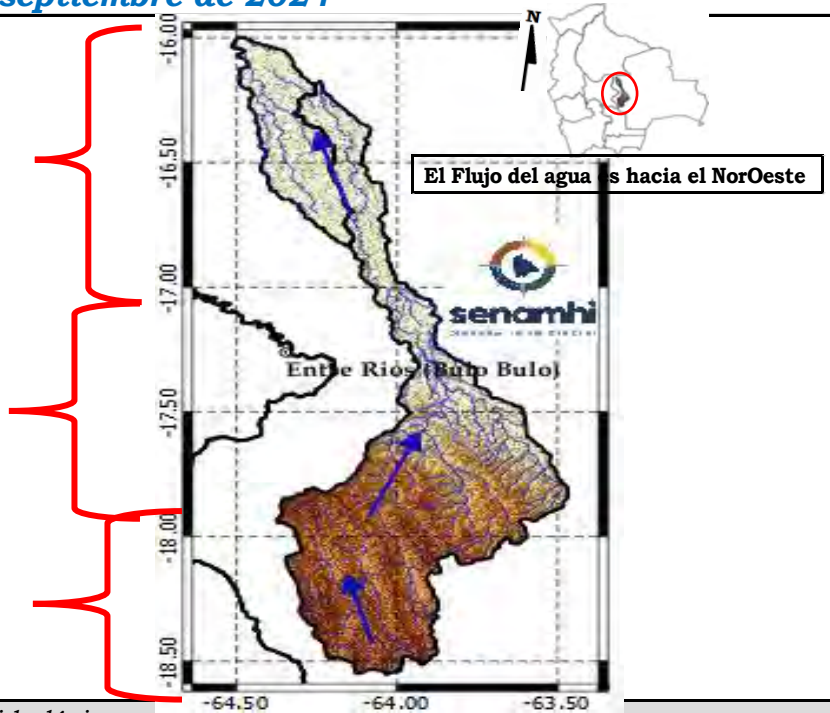
▲ Estacion Hidrometrica que genera pronostico

CUENCA DEL RÍO YAPACANÍ
Jueves 12 de septiembre de 2024

Cuenca Baja:
Condición: Alerta Amarilla
Pronóstico Ascensos muy leves
Periodo: 14 al 17 y 20 al 22 septiembre

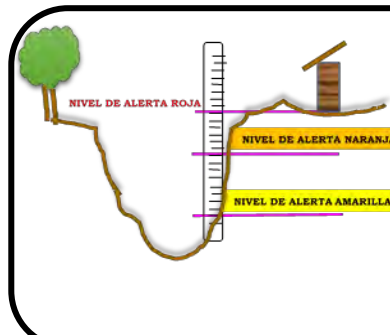
Cuenca Media:
Condición: Alerta Amarilla
Pronóstico Ascensos muy leves
Periodo: 14 al 17 y 20 al 22 septiembre

Cuenca Alta:
Condición: Alerta Amarilla
Pronóstico Ascensos muy leves
Periodo: 14 al 17 y 20 al 22 septiembre



| Ubicación | Poblados cercanos | Pronóstico Hidrológico | | Análisis Hidrológico |
|--------------------------------|---|--------------------------------|--------------------|--|
| | | Periodo de ocurrencia | Pronóstico | |
| Ríos de la cuenca alta | Villa Yapacaní, Yapacaní Disperso, San Carlos y comunidades cercanas. | 14 al 17 y 20 al 22 septiembre | Ascensos muy leves | Se presentarán condiciones necesarias para generar ascensos de nivel |
| Ríos de la cuenca media y baja | | 14 al 17 y 20 al 22 septiembre | Ascensos muy leves | Se presentarán condiciones necesarias para generar ascensos de nivel |
| Ríos de la cuenca baja | | 14 al 17 y 20 al 22 septiembre | Ascensos muy leves | Se presentarán condiciones necesarias para generar ascensos de nivel |

NOTA: Para obtener mayor información complementaria sobre lluvias revisar el boletín meteorológico (www.senamhi.gob.bo)



| ACLARACION DE ALERTAS HIDROLOGICAS | |
|------------------------------------|---|
| ALERTA AMARILLA | Es el estado normal de los Rios donde la intensidad y persistencia de lluvias es baja, por lo tanto no existe riesgo a desbordes. |
| ALERTA NARANJA. | Se declara cuando la tendencia ascendente de los niveles de los rios y la persistencia e intensidad de las lluvias indican la posibilidad de presentar desbordes en las próximas horas. (Para el uso de navegación esta alerta significa que es posible navegar). |
| ALERTA ROJA. | Se declara cuando el nivel de los Rios alcanzan alturas críticas que hacen inminente el desborde, o cuando ya se ha iniciado la inundación. |

| GLOSARIO | |
|-------------------|--|
| Barranco | = Significa cuantos metros falta para desbordar |
| Pronostico | = Es la probabilidad de la predicción futura de los Rios a partir de las modelaciones hidrológicas |
| | Estacion Hidrometrica que genera pronostico |

CUENCA DEL RÍO ICHILO
Jueves 12 de septiembre de 2024

Río Chapare o Mamorecillo: Villa Tunari, Sinahota

Nivel Actual: 2.47 metros
Barranco: 7.72 metros
Condición: Alerta Amarilla
Pronóstico: Ascensos
Periodo: 12 al 14, 14 al 16, 19 al 22 y 23 al 25 septiembre

Río Grande: El Carmen

Nivel Actual: metros
Barranco: metros
Condición: Alerta Amarilla
Pronóstico: Ascensos muy leves
Periodo: 14 al 17 y 20 al 22 septiembre

Río Ichilo: Puerto Villarroel

Nivel Actual: metros
Barranco: metros
Nivel Agua Sensor: 0 metros
Condición: Alerta Amarilla
Pronóstico: Ascensos
Periodo: 12 al 14, 14 al 16, 19 al 22 y 23 al 25 septiembre

IMPORTANTE:
En general, para la cuenca del río Mamoré se espera el siguiente comportamiento:

| Ubicación | Zonas | Pronóstico Hidrológico | | Análisis Hidrológico |
|-------------------------|-----------------------|--|------------|--|
| | | Periodo de ocurrencia | Pronóstico | |
| Ríos de la cuenca alta | Cochabamba-Santa Cruz | 12 al 14, 14 al 16, 19 al 22 y 23 al 25 septiembre | Ascensos | Se presentarán condiciones necesarias para generar ascensos de nivel |
| Ríos de la cuenca media | Cochabamba-Santa Cruz | 12 al 14, 14 al 16, 19 al 22 y 23 al 25 septiembre | Ascensos | Se presentarán condiciones necesarias para generar ascensos de nivel |
| Ríos Cuenca Baja | Cochabamba-Santa Cruz | 12 al 14, 14 al 16, 19 al 22 y 23 al 25 septiembre | Ascensos | Se presentarán condiciones necesarias para generar ascensos de nivel |

NOTA: Para obtener mayor información complementaria sobre lluvias revisar el boletín meteorológico (www.senamhi.gob.bo)

ACLARACION DE ALERTAS HIDROLOGICAS

ALERTA AMARILLA
Es el estado normal de los Ríos donde la intensidad y persistencia de lluvias es baja, por lo tanto no existe riesgo a desbordes.

ALERTA NARANJA.
Se declara cuando la tendencia ascendente de los niveles de los ríos y la persistencia e intensidad de las lluvias indican la posibilidad de presentar desbordes en las próximas horas. (Para el uso de navegación esta alerta significa que es posible navegar).

ALERTA ROJA.
Se declara cuando el nivel de los Ríos alcanzan alturas críticas que hacen inminente el desborde, o cuando ya se ha iniciado la inundación.

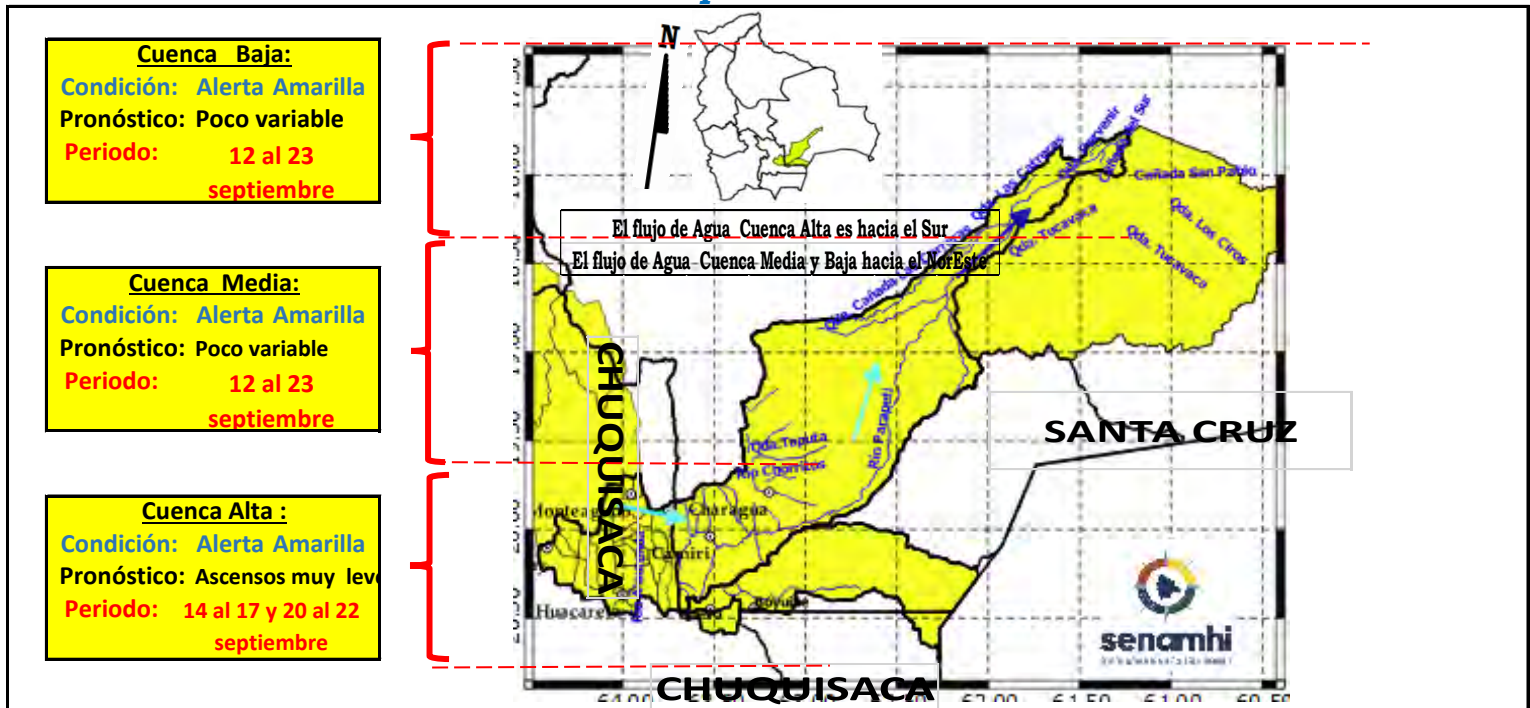
GLOSARIO

Barranco = Significa cuantos metros falta para desbordar

Pronostico = Es la probabilidad de la predicción futura de los Ríos a partir de las modelaciones hidrológicas

Estacion Hidrometrica que genera pronostico

CUENCA DEL RÍO PARAPETÍ Y CUEVO
Jueves 12 de septiembre de 2024



IMPORTANTE:

| Ubicación | Poblados cercanos | Pronóstico Hidrológico | | Análisis Hidrológico |
|---|---|--------------------------------|--------------------|---|
| | | Periodo de ocurrencia | Pronóstico | |
| Ríos de la cuenca alta (Chuquisaca) | Monteagudo, Huacareta, Camiri, Cuevo, Charagua, Durango, La Brecha, Yapirda, Rancho Nuevo y comunidades cercanas. | 14 al 17 y 20 al 22 septiembre | Ascensos muy leves | Se presentarán condiciones necesarias para generar ascensos de nivel |
| Ríos de la cuenca media y baja (Santa Cruz) | | 12 al 23 septiembre | Poco variable | No se presentarán condiciones necesarias para generar ascensos de nivel |

NOTA: Para obtener mayor información complementaria sobre lluvias revisar el boletín meteorológico (www.senamhi.gob.bo)

ACLARACION DE ALERTAS HIDROLOGICAS

ALERTA AMARILLA
Es el estado normal de los Ríos donde la intensidad y persistencia de lluvias es baja, por lo tanto no existe riesgo a desbordes.

ALERTA NARANJA.
Se declara cuando la tendencia ascendente de los niveles de los ríos y la persistencia e intensidad de las lluvias indican la posibilidad de presentar desbordes en las próximas horas. (Para el uso de navegación esta alerta significa que es posible navegar).

ALERTA ROJA.
Se declara cuando el nivel de los Ríos alcanzan alturas críticas que hacen inminente el desborde, o cuando ya se ha iniciado la inundación.

GLOSARIO

Barranco = Significa cuantos metros falta para desbordar

Pronostico = Es la probabilidad de la prediccion futura de los Ríos a partir de las modelaciones hidrologicas

Estacion Hidrometrica que genera pronostico



senamhi

SERVICIO NACIONAL DE METEOROLOGÍA E HIDROLOGÍA

**SERVICIO NACIONAL DE METEOROLOGÍA E HIDROLOGÍA
SENAMHI - BOLIVIA**

BOLETÍN DE PRONÓSTICO HIDROLÓGICO

BENI

**Cuencas de los ríos: Mamoré, Chapare, Ichilo,
Isiboro, Tijamuchi, Apere, Ibaré, Yacuma,
Maniqui, Machupo, Itonama y Beni**



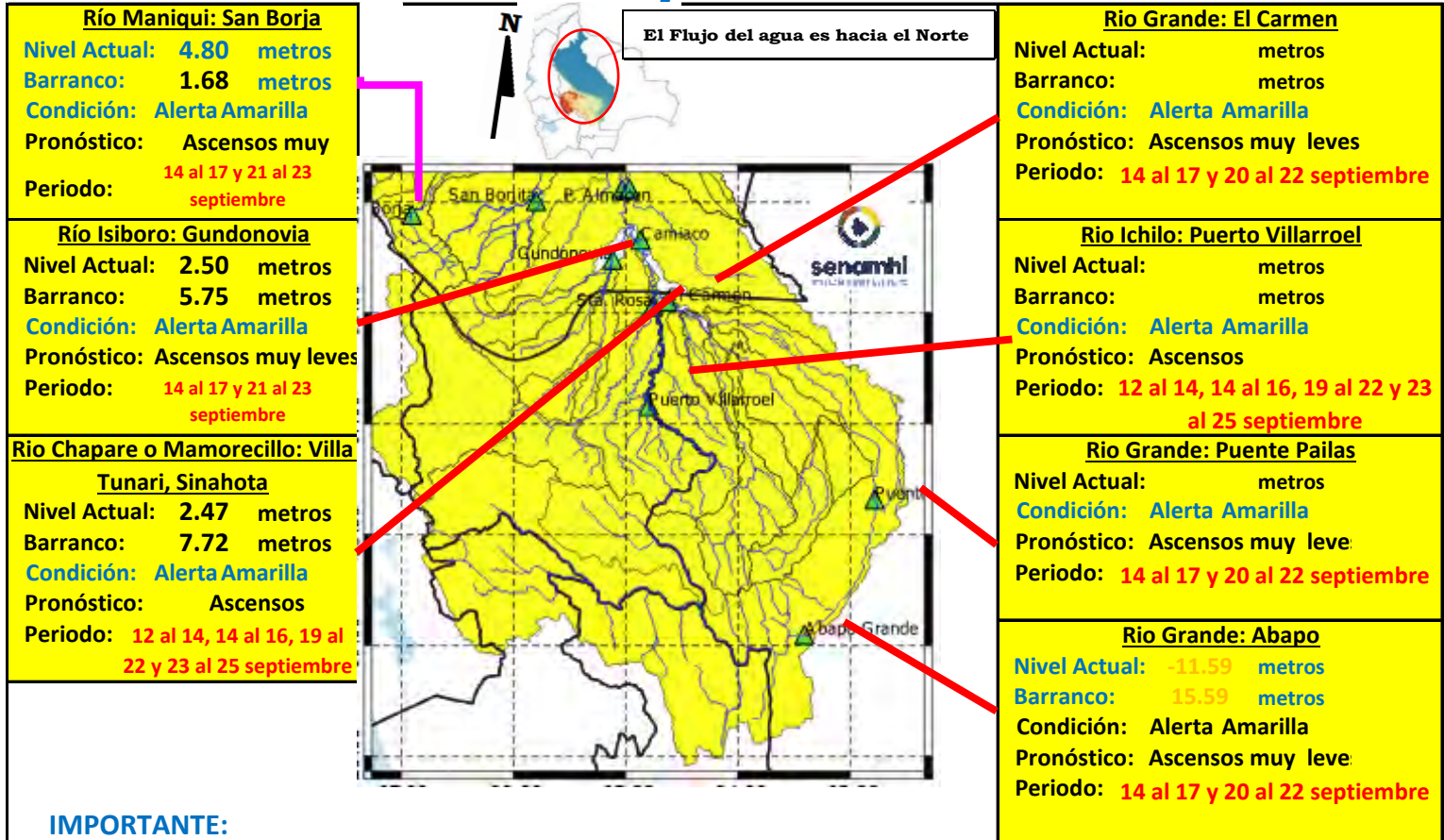
UNIDAD DE PRONÓSTICOS HIDROLÓGICOS



ESTADO PLURINACIONAL DE
BOLIVIA

CUENCA DEL RÍO MAMORÉ (PARTE 1)

Jueves 12 de septiembre de 2024



IMPORTANTE:

| Ubicación | Departamentos | Pronóstico Hidrológico | | Análisis Hidrológico |
|-------------------------|----------------------|--|--------------------|--|
| | | Periodo de ocurrencia | Pronóstico | |
| Ríos de la cuenca alta | Cochabamba (Trópico) | 12 al 14, 14 al 16, 19 al 22 y 23 al 25 septiembre | Ascensos | Se presentarán condiciones necesarias para generar ascensos de nivel |
| Ríos de la cuenca media | Santa Cruz | 14 al 17 y 20 al 22 septiembre | Ascensos muy leves | Se presentarán condiciones necesarias para generar ascensos de nivel |
| | Beni | 14 al 17 y 21 al 23 septiembre | Poco variable | Se presentarán condiciones necesarias para generar algunos ascensos de nivel |

NOTA: Para obtener mayor información complementaria sobre lluvias revisar el boletín meteorológico (www.senamhi.gob.bo)

ACLARACION DE ALERTAS HIDROLOGICAS

ALERTA AMARILLA
Es el estado normal de los Ríos donde la intensidad y persistencia de lluvias es baja, por lo tanto no existe riesgo a desbordes.

ALERTA NARANJA.
Se declara cuando la tendencia ascendente de los niveles de los ríos y la persistencia e intensidad de las lluvias indican la posibilidad de presentar desbordes en las próximas horas. (Para el uso de navegación esta alerta significa que es posible navegar).

ALERTA ROJA.
Se declara cuando el nivel de los Ríos alcanzan alturas críticas que hacen inminente el desborde, o cuando ya se ha iniciado la inundación.

NIVELES DE ALERTA EN METROS

| RIO | ESTACION | ALERTA ROJA | ALERTA NARANJA | ALERTA AMARILLA |
|--------|----------------|-------------|----------------|-----------------|
| Apere | San Borjita | 10.00 | 8.00 | 1.90 |
| Yacuma | Puerto Junin | 12.65 | 8.00 | 1.90 |
| Mamore | Camiaco | 11.31 | 9.31 | 1.90 |
| Ibare | Puerto Almacen | 11.49 | 8.49 | 1.90 |
| Mamore | Los Puentes | 10.84 | 7.84 | 1.90 |
| Mamore | Puerto Siles | 12.00 | 9.49 | 1.90 |

GLOSARIO

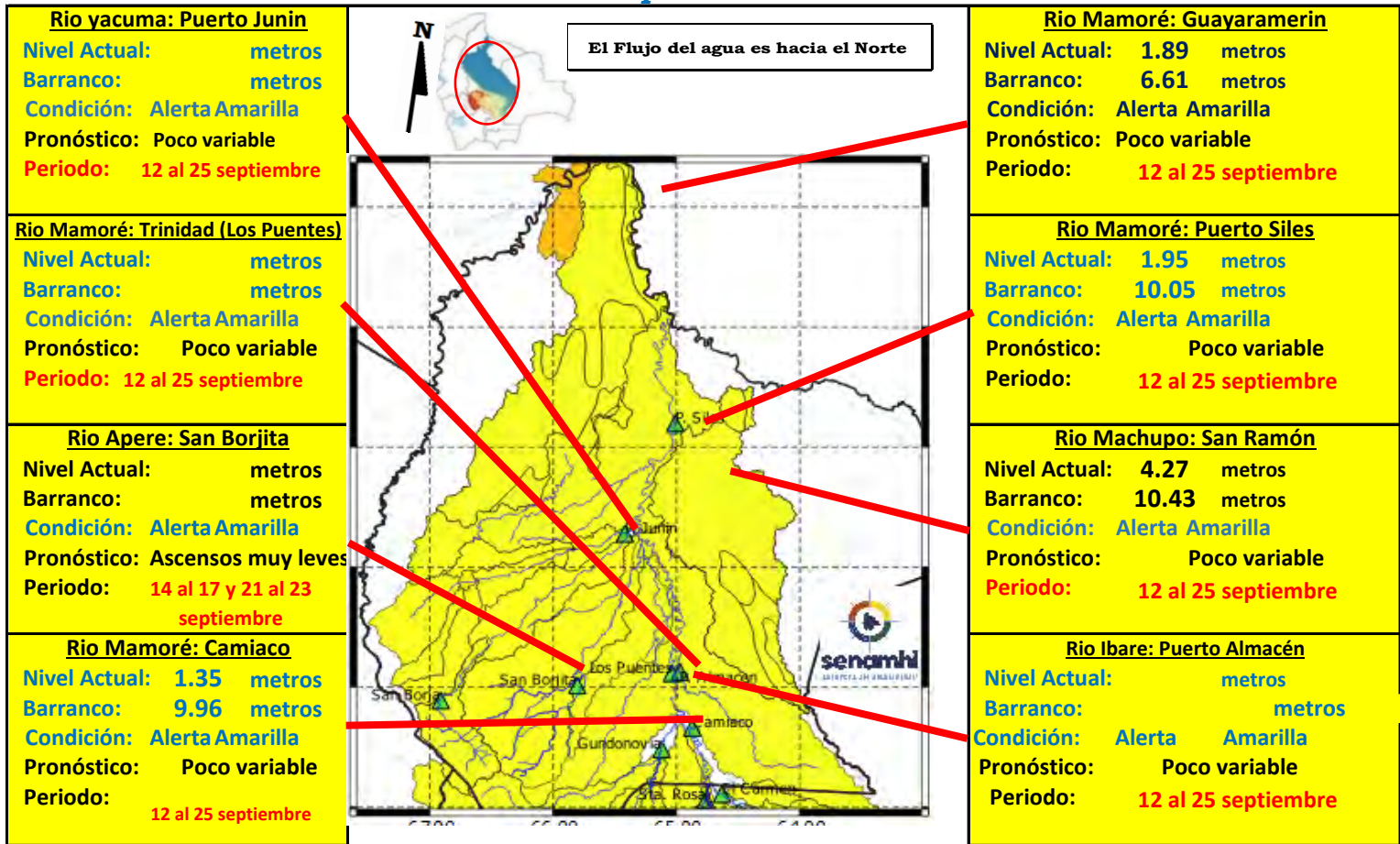
Barranco = Significa cuantos metros falta para desbordar

Pronostico = Es la probabilidad de la prediccion futura de los Rios a partir de las modelaciones hidrológicas

▲ Estacion Hidrometrica que genera pronostico

CUENCA DEL RÍO MAMORÉ (PARTE 2)

Jueves 12 de septiembre de 2024



IMPORTANTE: En general, para la cuenca del río Mamoré se espera el siguiente comportamiento:

| Ubicación | Departamentos | Pronóstico Hidrológico | | Análisis Hidrológico |
|-------------------------|---------------------|------------------------|---------------|--|
| | | Periodo de ocurrencia | Pronóstico | |
| Ríos de la cuenca media | Beni (continuación) | 12 al 25 septiembre | Poco variable | Se presentarán condiciones necesarias para generar algunos ascensos de nivel |
| Ríos de la cuenca baja | Beni (planicie) | 12 al 25 septiembre | Poco variable | No se presentarán condiciones necesarias para generar ascensos de nivel |

NOTA: Para obtener mayor información complementaria sobre lluvias revisar el boletín meteorológico (www.senamhi.gob.bo)

| ACLARACION DE ALERTAS HIDROLOGICAS | | NIVELES DE ALERTA EN METROS | | | | |
|---|---|-----------------------------|----------------|-------------|----------------|-----------------|
| | ALERTA AMARILLA Es el estado normal de los Ríos donde la intensidad y persistencia de lluvias es baja, por lo tanto no existe riesgo a desbordes. | RIO | ESTACION | ALERTA ROJA | ALERTA NARANJA | ALERTA AMARILLA |
| | ALERTA NARANJA. Se declara cuando la tendencia ascendente de los niveles de los ríos y la persistencia e intensidad de las lluvias indican la posibilidad de presentar desbordes en las próximas horas. (Para el uso de navegación esta alerta significa que es posible navegar). | Apere | San Borjita | 10.00 | 8.00 | 1.90 |
| | ALERTA ROJA. Se declara cuando el nivel de los Ríos alcanzan alturas críticas que hacen inminente el desborde, o cuando ya se ha iniciado la inundación. | Yacuma | Puerto Junin | 12.65 | 8.00 | 1.90 |
| | | Mamore | Camiaco | 11.31 | 9.31 | 1.90 |
| | | Ibare | Puerto Almacen | 11.49 | 8.49 | 1.90 |
| | | Mamore | Los Puentes | 10.84 | 7.84 | 1.90 |
| | | Mamore | Puerto Siles | 12.00 | 9.49 | 1.90 |
| GLOSARIO Barranco = Significa cuantos metros falta para desbordar Pronóstico = Es la probabilidad de la predicción futura de los Ríos a partir de las modelaciones hidrológicas Estacion Hidrometrica que genera pronostico | | | | | | |

MINISTERIO MEDIO AMBIENTE Y AGUA

SERVICIO NACIOANL DE METEOROLOGÍA E HIDROLOGÍA

Calle Reyes Ortiz No 41 – Fax 591 – 2 – 2392413 - Telefono: 2355824 – 2129586 Web: www.senamhi.gob.bo / e-mail: dirmethi@senamhi.gob.bo

La Paz - Bolivia

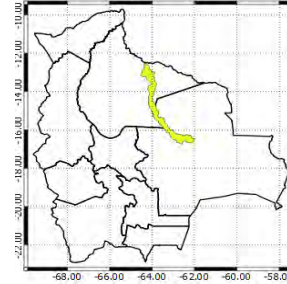
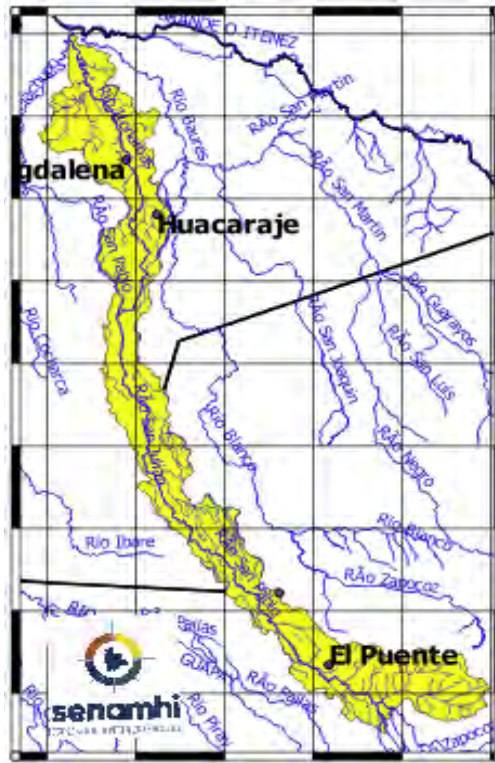
CUENCA DEL RÍO ITONAMA

Jueves 12 de septiembre de 2024

Cuenca Baja
Condición: **Alerta Amarilla**
Pronóstico: Poco variable
Periodo: 12 al 25 septiembre

Cuenca Media
Condición: **Alerta Amarilla**
Pronóstico: Poco variable
Periodo: 12 al 25 septiembre

Cuenca Alta
Condición: **Alerta Amarilla**
Pronóstico: Poco variable
Periodo: 12 al 25 septiembre



IMPORTANTE: En general, para la cuenca del río Mamoré se espera el siguiente comportamiento:

| Ubicación | Departamentos | Pronóstico Hidrológico | | Análisis Hidrológico |
|--------------------------------|---------------------|------------------------|---------------|---|
| | | Periodo de ocurrencia | Pronóstico | |
| Ríos de la cuenca alta y media | Beni (continuación) | 12 al 25 septiembre | Poco variable | No se presentarán condiciones necesarias para generar ascensos de nivel |
| Ríos de la cuenca baja | Beni (planicie) | 12 al 25 septiembre | Poco variable | No se presentarán condiciones necesarias para generar ascensos de nivel |

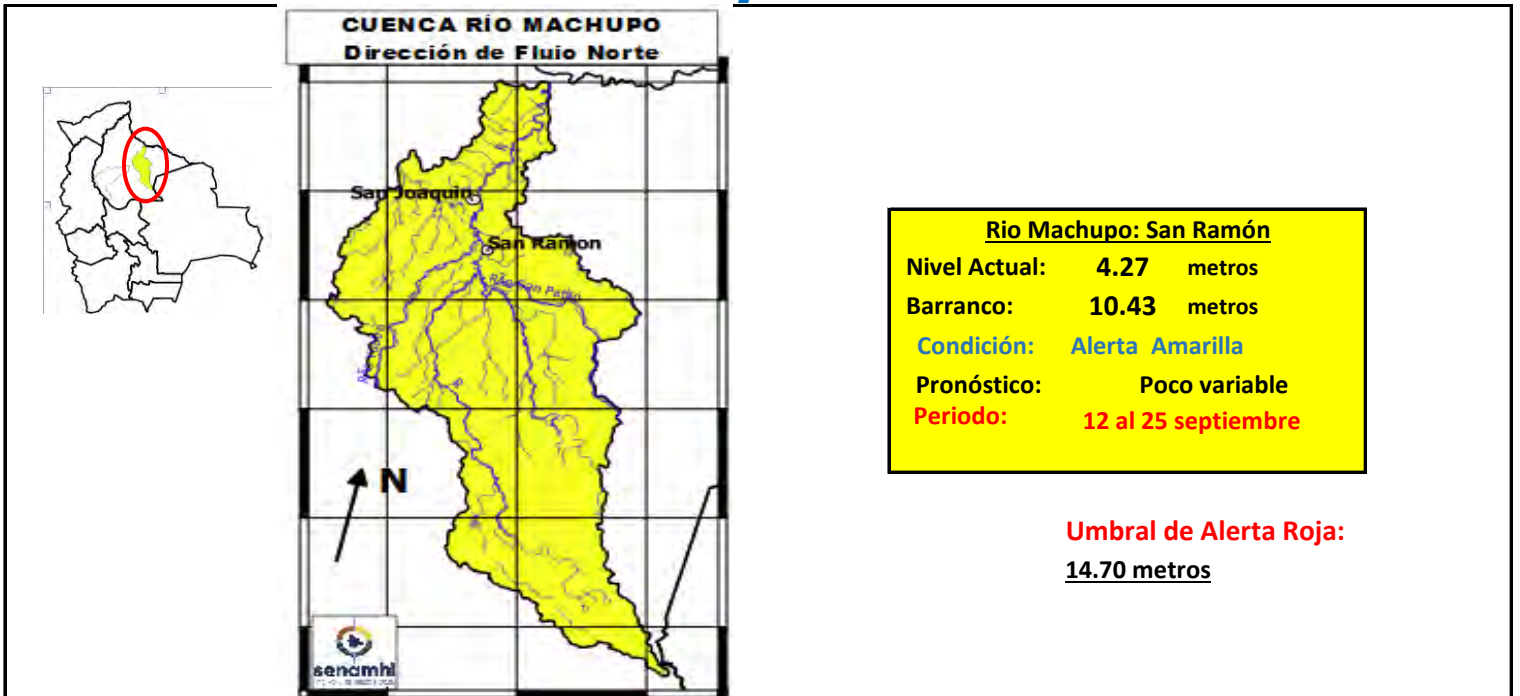
NOTA: Para obtener mayor información complementaria sobre lluvias revisar el boletín meteorológico (www.senamhi.gob.bo)

| ACLARACION DE ALERTAS HIDROLOGICAS | | | | |
|--|------------------------|---|----------------|-----------------|
| | ALERTA AMARILLA | Es el estado normal de los Rios donde la intensidad y persistencia de lluvias es baja, por lo tanto no existe riesgo a desbordes. | | |
| | ALERTA NARANJA. | Se declara cuando la tendencia ascendente de los niveles de los rios y la persistencia e intensidad de las lluvias indican la posibilidad de presentar desbordes en las próximas horas. (Para el uso de navegación esta alerta significa que es posible navegar). | | |
| | ALERTA ROJA. | Se declara cuando el nivel de los Rios alcanzan alturas criticas que hacen inminente el desborde, o cuando ya se ha iniciado la inundación. | | |
| NIVELES DE ALERTA EN METROS | | | | |
| RIO | ESTACION | ALERTA ROJA | ALERTA NARANJA | ALERTA AMARILLA |
| Apere | San Borjita | 10.00 | 8.00 | 1.90 |
| Yacuma | Puerto Junin | 12.65 | 8.00 | 1.90 |
| Mamore | Camiaco | 11.31 | 9.31 | 1.90 |
| Ibare | Puerto Almacen | 11.49 | 8.49 | 1.90 |
| Mamore | Los Puentes | 10.84 | 7.84 | 1.90 |
| Mamore | Puerto Siles | 12.00 | 9.49 | 1.90 |
| GLOSARIO | | | | |
| Barranco = Significa cuantos metros falta para desbordar | | | | |
| Pronostico = Es la probabilidad de la prediccion futura de los Rios a partir de las modelaciones hidrológicas | | | | |
| Estacion Hidrometrica que genera pronostico | | | | |

MINISTERIO MEDIO AMBIENTE Y AGUA
SERVICIO NACIOANL DE METEOROLOGÍA E HIDROLOGÍA

SUB - CUENCA DEL RÍO MACHUPO

Jueves 12 de septiembre de 2024



Umbral de Alerta Roja:
14.70 metros

IMPORTANTE

| Ubicación | Municipios | Periodo de ocurrencia | Pronóstico | Análisis Hidrológico |
|----------------------------|--|-----------------------|---------------|---|
| Ríos de Cabecera de cuenca | Pata de Aguila, San Ramón, San Joaquín y poblaciones cercanas. | 12 al 25 septiembre | Poco variable | No se presentarán condiciones necesarias para generar ascensos de nivel |
| Ríos cuenca media | | 12 al 25 septiembre | Poco variable | No se presentarán condiciones necesarias para generar ascensos de nivel |
| Cuenca Baja | | 12 al 25 septiembre | Poco variable | No se presentarán condiciones necesarias para generar ascensos de nivel |

NOTA: Para obtener mayor información complementaria sobre lluvias revisar el boletín meteorológico (www.senamhi.gob.bo)

ACLARACION DE ALERTAS HIDROLOGICAS

ALERTA AMARILLA
Es el estado normal de los Ríos donde la intensidad y persistencia de lluvias es baja, por lo tanto no existe riesgo a desbordes.

ALERTA NARANJA.
Se declara cuando la tendencia ascendente de los niveles de los ríos y la persistencia e intensidad de las lluvias indican la posibilidad de presentar desbordes en las próximas horas. (Para el uso de navegación esta alerta significa que es posible navegar).

ALERTA ROJA.
Se declara cuando el nivel de los Ríos alcanzan alturas críticas que hacen inminente el desborde, o cuando ya se ha iniciado la inundación.

GLOSARIO

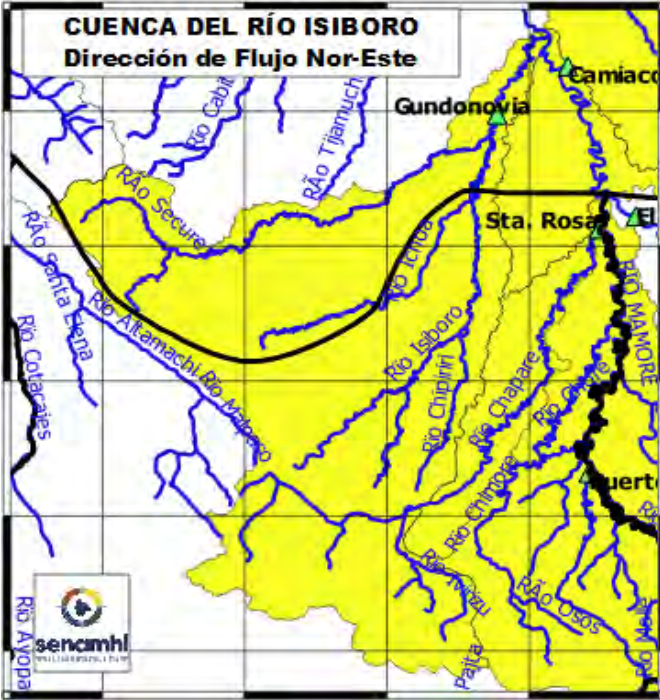
Barranco = Significa cuantos metros falta para desbordar

Pronóstico= Es la probabilidad de la predicción futura de los Ríos a partir de las modelaciones hidrológicas

Estacion Hidrométrica que genera pronostico

SUB - CUENCA DEL RÍO ISIBORO

Jueves 12 de septiembre de 2024



Río Isiboro: Gundonovia

Nivel Actual: **2.50** metros
 Barranco: **5.75** metros
 Condición: **Alerta Amarilla**
 Pronóstico: **Ascensos muy leves**
 Periodo: **14 al 17 y 21 al 23**
septiembre

Cuenca río Chapare (Cabecera del Isiboro)

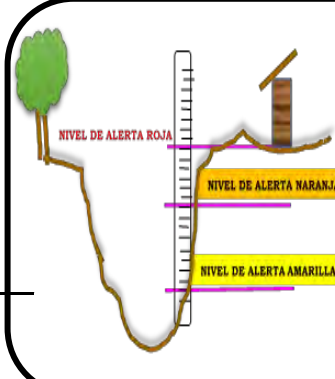
| [m3/s] | 10/9/2024 | 11/9/2024 | 12/9/2024 | 13/9/2024 | 14/9/2024 | 15/9/2024 |
|-----------------------|-----------|-----------|--------------|-----------|-----------|-----------|
| Corani (Caudal) | 4.55 | 3.72 | 3.72 | 3.63 | 4.47 | 6.39 |
| Locotal (Caudal) | 1.79 | 0.79 | 0.79 | 0.78 | 1.08 | 12.11 |
| Icna (Caudal) | 26.41 | 21.89 | 22.07 | 21.46 | 25.49 | 1565.16 |
| Ivirizu (Caudal) | 31.38 | 26.01 | 26.00 | 26.20 | 27.98 | 281.39 |
| Villa Tunari (Caudal) | 59.58 | 49.55 | 49.14 | 50.38 | 51.07 | 335.96 |

IMPORTANTE

| Ubicación | Departamentos | Periodo de ocurrencia | Pronóstico | Análisis Hidrológico |
|---------------------|----------------------|--|--------------------|--|
| Ríos cuenca Chapare | Cochabamba (Trópico) | 12 al 14, 14 al 16, 19 al 22 y 23 al 25 septiembre | Ascensos | Se presentarán condiciones necesarias para generar ascensos de nivel |
| Ríos cuenca Secure | Beni Sur | 14 al 17 y 21 al 23 septiembre | Ascensos muy leves | Se presentarán condiciones necesarias para generar algunos ascensos de nivel |
| Ríos cuenca Isiboro | Gundonovia | 14 al 17 y 21 al 23 septiembre | Ascensos muy leves | Se presentarán condiciones necesarias para generar algunos ascensos de nivel |

NOTA: Para obtener mayor información complementaria sobre lluvias revisar el boletín meteorológico (www.senamhi.gob.bo)

ACLARACION DE ALERTAS HIDROLOGICAS



ALERTA AMARILLA

Es el estado normal de los Ríos donde la intensidad y persistencia de lluvias es baja, por lo tanto no existe riesgo a desbordes.

ALERTA NARANJA.

Se declara cuando la tendencia ascendente de los niveles de los ríos y la persistencia e intensidad de las lluvias indican la posibilidad de presentar desbordes en las próximas horas. (Para el uso de navegación esta alerta significa que es posible navegar).

ALERTA ROJA.

Se declara cuando el nivel de los Ríos alcanzan alturas críticas que hacen inminente el desborde, o cuando ya se ha iniciado la inundación.

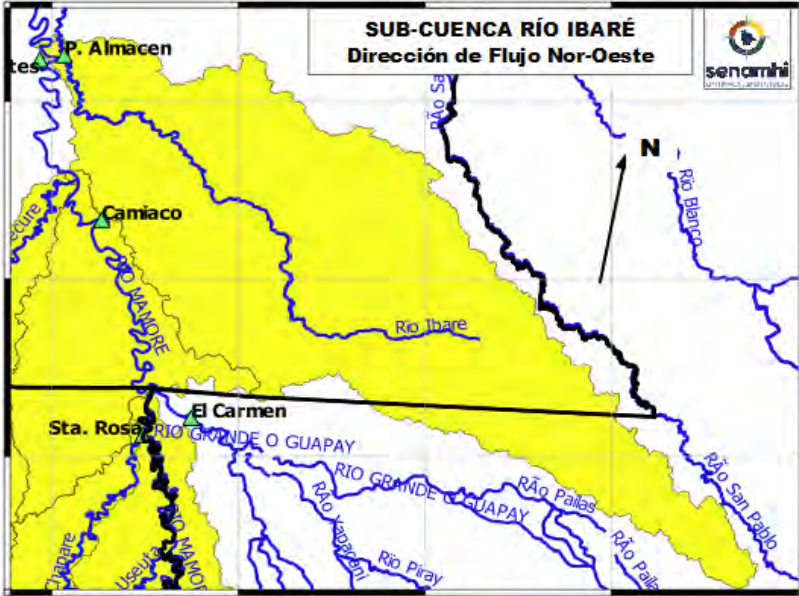
GLOSARIO

Barranco = Significa cuantos metros falta para desbordar

Pronóstico = Es la probabilidad de la predicción futura de los Ríos a partir de las modelaciones hidrológicas

Estación Hidrométrica que genera pronóstico

SUB - CUENCA DEL RÍO IBARÉ
Jueves 12 de septiembre de 2024



Río Ibaré: Puerto Almacén
 Nivel Actual: metros
 Barranco: metros
 Condición: **Alerta Amarilla**
 Pronóstico: Poco variable
 Periodo: **12 al 25 septiembre**

Cuenca Alta y Media
 Condición: **Alerta Amarilla**
 Pronóstico: Poco variable
 Periodo: **12 al 25 septiembre**

IMPORTANTE


| Ubicación | Departamentos | Periodo de ocurrencia | Pronóstico | Análisis Hidrológico |
|----------------------------|----------------|-----------------------|---------------|--|
| Ríos de Cabecera de cuenca | Santa Cruz | 12 al 25 septiembre | Poco variable | Se presentarán condiciones necesarias para generar algunos ascensos de nivel |
| Ríos cuenca media | Beni | 12 al 25 septiembre | Poco variable | Se presentarán condiciones necesarias para generar algunos ascensos de nivel |
| Puerto Almacén | Puerto Almacén | 12 al 25 septiembre | Poco variable | Se presentarán condiciones necesarias para generar algunos ascensos de nivel |

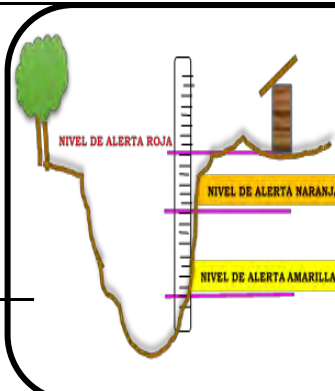
NOTA: Para obtener mayor información complementaria sobre lluvias revisar el boletín meteorológico (www.senamhi.gob.bo)

ACLARACION DE ALERTAS HIDROLOGICAS

| |
|---|
| ALERTA AMARILLA |
| Es el estado normal de los Ríos donde la intensidad y persistencia de lluvias es baja, por lo tanto no existe riesgo a desbordes. |
| ALERTA NARANJA. |
| Se declara cuando la tendencia ascendente de los niveles de los ríos y la persistencia e intensidad de las lluvias indican la posibilidad de presentar desbordes en las próximas horas. (Para el uso de navegación esta alerta significa que es posible navegar). |
| ALERTA ROJA. |
| Se declara cuando el nivel de los Ríos alcanzan alturas críticas que hacen inminente el desborde, o cuando ya se ha iniciado la inundación. |

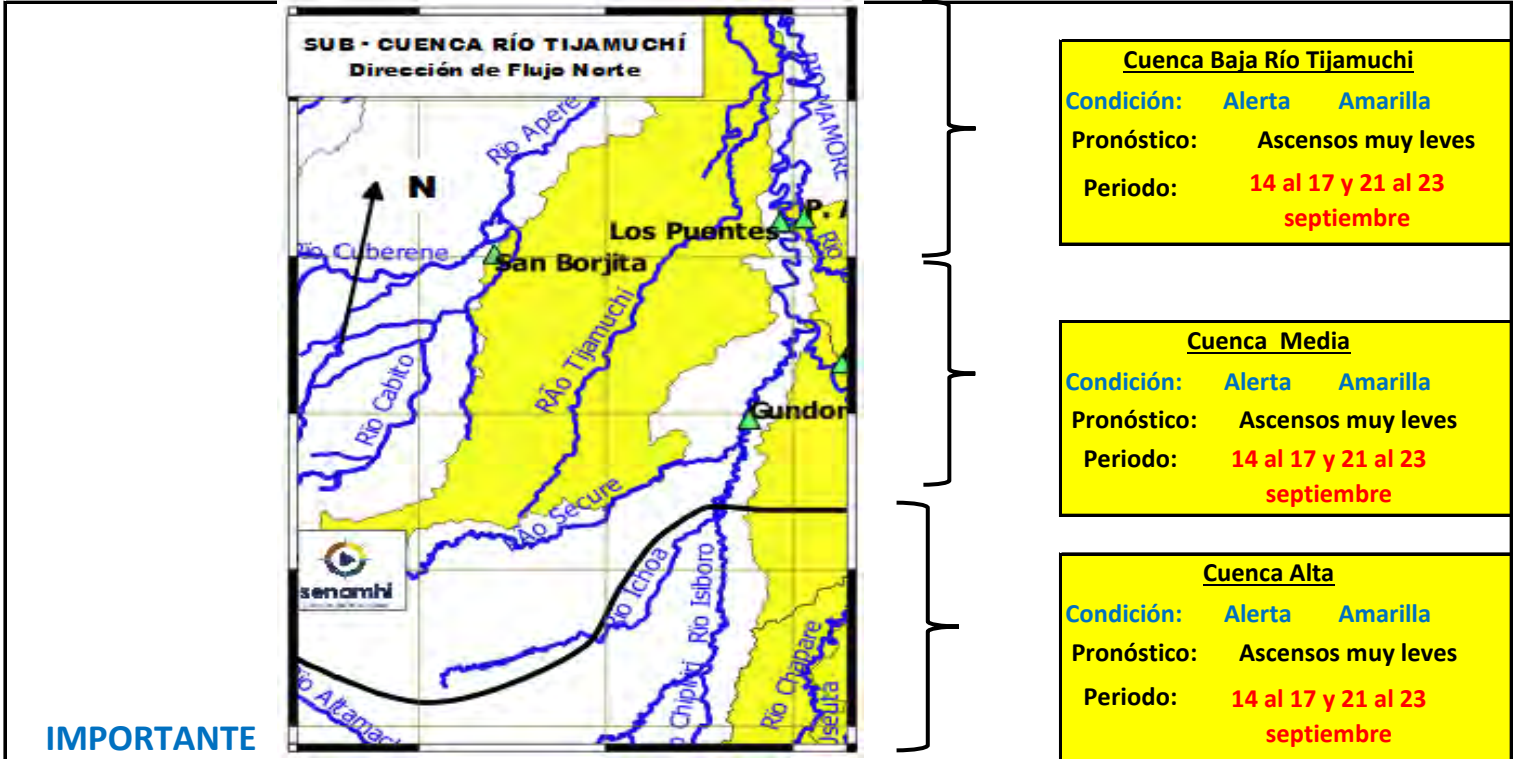
GLOSARIO

Barranco = Significa cuantos metros falta para desbordar
Pronóstico = Es la probabilidad de la predicción futura de los Ríos a partir de las modelaciones hidrológicas
 Estacion Hidrometrica que genera pronostico



SUB - CUENCA DEL RÍO TIJAMUCHI

Jueves 12 de septiembre de 2024



IMPORTANTE

| Ubicación | Poblaciones | Periodo de ocurrencia | Pronóstico | Análisis Hidrológico |
|----------------------------|---|--------------------------------|--------------------|--|
| Ríos de Cabecera de cuenca | San Lorenzo de Moxos y poblaciones cercanas | 14 al 17 y 21 al 23 septiembre | Ascensos muy leves | Se presentarán condiciones necesarias para generar algunos ascensos de nivel |
| Ríos cuenca media | | 14 al 17 y 21 al 23 septiembre | Ascensos muy leves | Se presentarán condiciones necesarias para generar algunos ascensos de nivel |
| Ríos Cuenca baja | | 14 al 17 y 21 al 23 septiembre | Ascensos muy leves | Se presentarán condiciones necesarias para generar algunos ascensos de nivel |

NOTA: Para obtener mayor información complementaria sobre lluvias revisar el boletín meteorológico (www.senamhi.gob.bo)

ACLARACION DE ALERTAS HIDROLOGICAS

ALERTA AMARILLA
Es el estado normal de los Ríos donde la intensidad y persistencia de lluvias es baja, por lo tanto no existe riesgo a desbordes.

ALERTA NARANJA.
Se declara cuando la tendencia ascendente de los niveles de los ríos y la persistencia e intensidad de las lluvias indican la posibilidad de presentar desbordes en las próximas horas. (Para el uso de navegación esta alerta significa que es posible navegar).

ALERTA ROJA.
Se declara cuando el nivel de los Ríos alcanzan alturas críticas que hacen inminente el desborde, o cuando ya se ha iniciado la inundación.

GLOSARIO

Barranco = Significa cuantos metros falta para desbordar

Pronóstico= Es la probabilidad de la predicción futura de los Ríos a partir de las modelaciones hidrológicas

Estacion Hidrometrica que genera pronostico

MINISTERIO MEDIO AMBIENTE Y AGUA

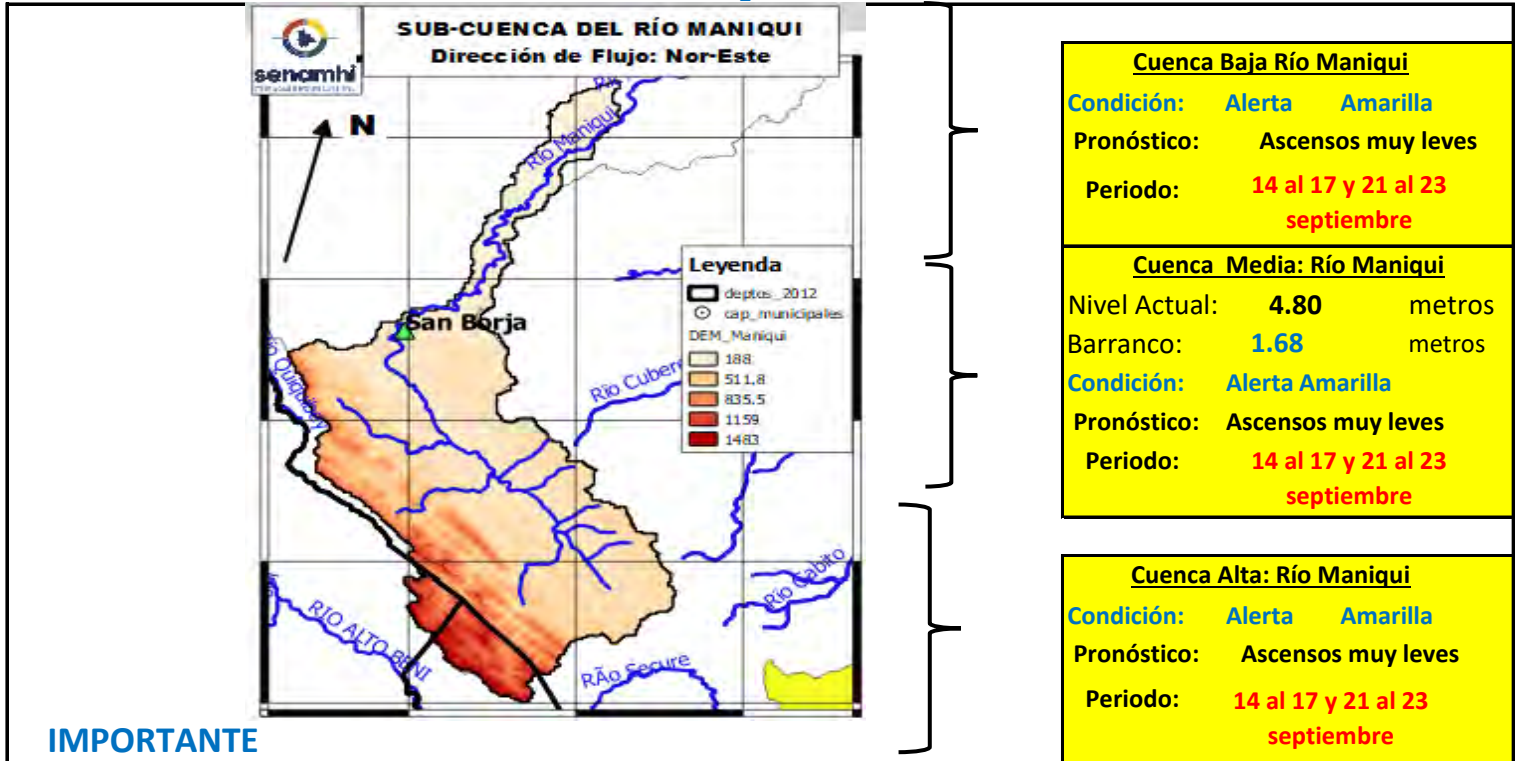
SERVICIO NACIONAL DE METEOROLOGÍA E HIDROLOGÍA

Calle Reyes Ortiz No 41 – Fax 591 – 2 – 2392413 - Telefono: 2355824 – 2129586 Web: www.senamhi.gob.bo / e-mail: dirmethi@senamhi.gob.bo

La Paz - Bolivia

SUB - CUENCA DEL RÍO MANIQUI

Jueves 12 de septiembre de 2024



IMPORTANTE

| Ubicación | Municipios | Periodo de ocurrencia | Pronóstico | Análisis Hidrológico |
|----------------------------|----------------------------------|--------------------------------|--------------------|--|
| Ríos de Cabecera de cuenca | Cocincho | 14 al 17 y 21 al 23 septiembre | Ascensos muy leves | Se presentarán condiciones necesarias para generar algunos ascensos de nivel |
| Ríos cuenca media | Comunidades Cercanas | 14 al 17 y 21 al 23 septiembre | Ascensos muy leves | Se presentarán condiciones necesarias para generar algunos ascensos de nivel |
| Cuenca Baja | San Borja y Poblaciones cercanas | 14 al 17 y 21 al 23 septiembre | Ascensos muy leves | Se presentarán condiciones necesarias para generar algunos ascensos de nivel |

NOTA: Para obtener mayor información complementaria sobre lluvias revisar el boletín meteorológico (www.senamhi.gob.bo)

ACLARACION DE ALERTAS HIDROLOGICAS

ALERTA AMARILLA
Es el estado normal de los Ríos donde la intensidad y persistencia de lluvias es baja, por lo tanto no existe riesgo a desbordes.

ALERTA NARANJA.
Se declara cuando la tendencia ascendente de los niveles de los ríos y la persistencia e intensidad de las lluvias indican la posibilidad de presentar desbordes en las próximas horas. (Para el uso de navegación esta alerta significa que es posible navegar).

ALERTA ROJA.
Se declara cuando el nivel de los Ríos alcanzan alturas críticas que hacen inminente el desborde, o cuando ya se ha iniciado la inundación.

GLOSARIO

Barranco = Significa cuantos metros falta para desbordar

Pronóstico = Es la probabilidad de la predicción futura de los Ríos a partir de las modelaciones hidrológicas

Estación Hidrométrica que genera pronóstico

MINISTERIO MEDIO AMBIENTE Y AGUA

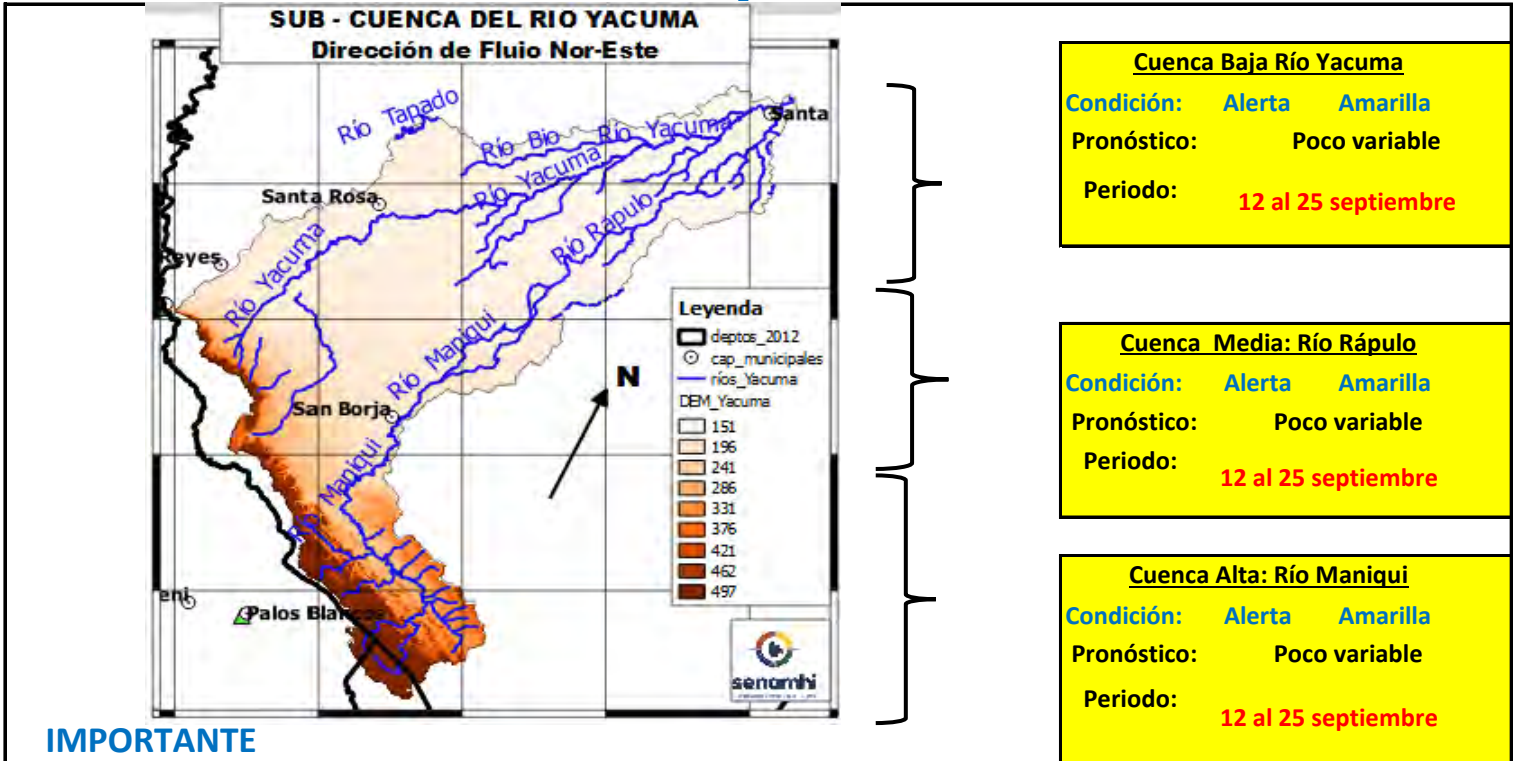
SERVICIO NACIONAL DE METEOROLOGÍA E HIDROLOGÍA

Calle Reyes Ortiz No 41 – Fax 591 – 2 – 2392413 - Telefono: 2355824 – 2129586 Web: www.senamhi.gob.bo / e-mail: dirmethi@senamhi.gob.bo

La Paz - Bolivia

SUB - CUENCA DEL RÍO YACUMA

Jueves 12 de septiembre de 2024



IMPORTANTE

| Ubicación | Municipios | Periodo de ocurrencia | Pronóstico | Análisis Hidrológico |
|----------------------------|---|-----------------------|---------------|---|
| Ríos de Cabecera de cuenca | Cocincho | 12 al 23 septiembre | Poco variable | No se presentarán condiciones necesarias para generar ascensos de nivel |
| Ríos cuenca media | Maniquí, Santa rosa del Yacuma y poblaciones cercanas | 12 al 23 septiembre | Poco variable | No se presentarán condiciones necesarias para generar ascensos de nivel |
| Cuenca Baja | Puerto Junín, Santa Ana del Yacuma y Poblaciones cercanas | 12 al 23 septiembre | Poco variable | No se presentarán condiciones necesarias para generar ascensos de nivel |

NOTA: Para obtener mayor información complementaria sobre lluvias revisar el boletín meteorológico (www.senamhi.gob.bo)

ACLARACION DE ALERTAS HIDROLOGICAS

ALERTA AMARILLA
Es el estado normal de los Ríos donde la intensidad y persistencia de lluvias es baja, por lo tanto no existe riesgo a desbordes.

ALERTA NARANJA.
Se declara cuando la tendencia ascendente de los niveles de los ríos y la persistencia e intensidad de las lluvias indican la posibilidad de presentar desbordes en las próximas horas. (Para el uso de navegación esta alerta significa que es posible navegar).

ALERTA ROJA.
Se declara cuando el nivel de los Ríos alcanzan alturas críticas que hacen inminente el desborde, o cuando ya se ha iniciado la inundación.

GLOSARIO

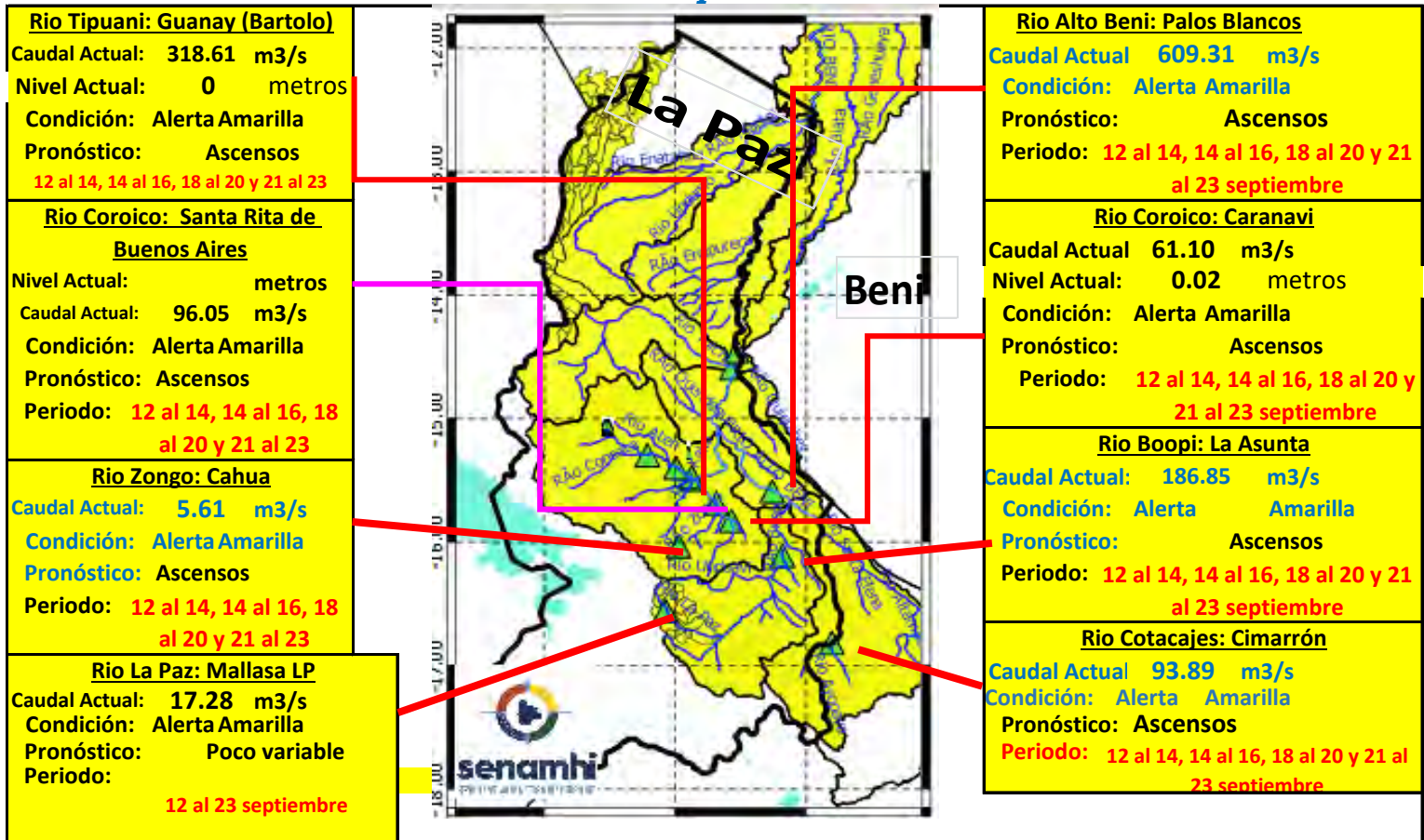
Barranco = Significa cuantos metros falta para desbordar

Pronostico = Es la probabilidad de la predicción futura de los Ríos a partir de las modelaciones hidrológicas

Estacion Hidrometrica que genera pronostico


CUENCA DEL RÍO BENI (PARTE 1)

Jueves 12 de septiembre de 2024



| Ubicación | Departamentos | Pronóstico Hidrológico | | Análisis Hidrológico |
|-------------------------|-------------------------------|--|------------|--|
| | | Periodo de ocurrencia | Pronóstico | |
| Ríos de la cuenca alta | Norte de La Paz | 12 al 14, 14 al 16, 18 al 20 y 21 al 23 septiembre | Ascensos | Se presentarán condiciones necesarias para generar ascensos de nivel |
| | Cochabamaba y Yungas (La paz) | 12 al 14, 14 al 16, 18 al 20 y 21 al 23 septiembre | Ascensos | Se presentarán condiciones necesarias para generar ascensos de nivel |
| Ríos de la cuenca media | Norte de La Paz y Beni | 12 al 14, 14 al 16, 18 al 20 y 21 al 23 septiembre | Ascensos | Se presentarán condiciones necesarias para generar ascensos de nivel |

NOTA: Para obtener mayor información complementaria sobre lluvias revisar el boletín meteorológico (www.senamhi.gob.bo)



ACLARACION DE ALERTAS HIDROLOGICAS

ALERTA AMARILLA
Es el estado normal de los Ríos y donde la intensidad y persistencia de lluvias es baja y por lo tanto no existe riesgo a desbordes para las poblaciones.

ALERTA NARANJA.
Se declara cuando la tendencia ascendente de los niveles de los ríos y la persistencia e intensidad de las lluvias indican la posibilidad de presentar desbordes en las próximas horas. (Para el uso de navegación esta alerta significa que es muy posible poder navegar).

ALERTA ROJA.
Se declara cuando el nivel de los Ríos alcanzan alturas críticas que hacen inminente el desborde, o cuando ya se ha iniciado la inundación.

GLOSARIO

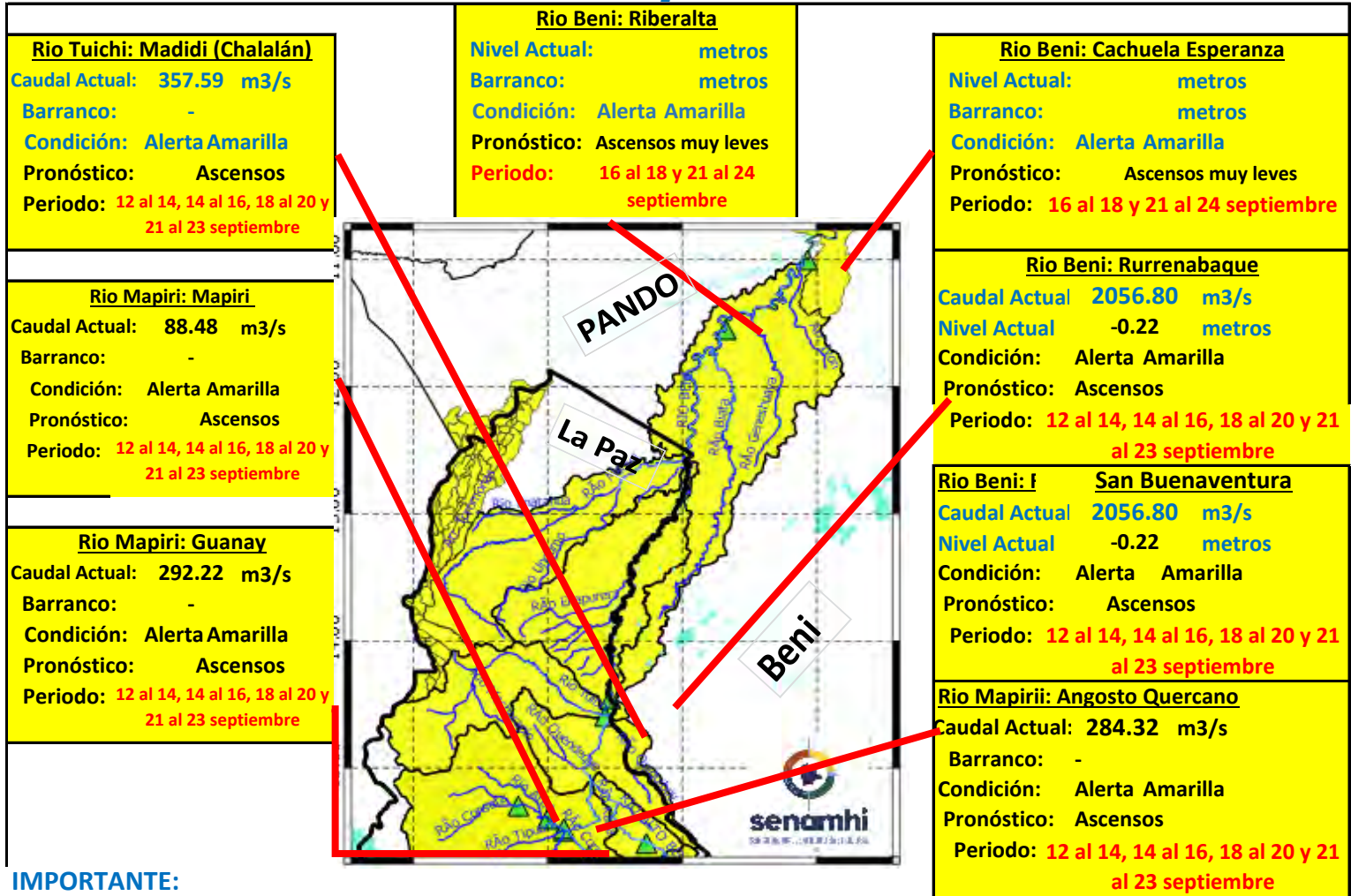
Barranco = Significa cuantos metros falta para desbordar

Pronóstico= Es la probabilidad de la predicción futura de los Ríos a partir de las modelaciones hidrológicas

Estacion Hidrometrica que genera pronostico

CUENCA DEL RÍO BENI (PARTE 2)


Jueves 12 de septiembre de 2024



IMPORTANTE:

| Ubicación | Departamentos | Pronóstico Hidrológico | | Análisis Hidrológico |
|------------------------|---------------|--------------------------------|--------------------|--|
| | | Periodo de ocurrencia | Pronóstico | |
| Ríos de la cuenca baja | Beni y Pando | 16 al 18 y 21 al 24 septiembre | Ascensos muy leves | Se presentarán condiciones necesarias para generar ascensos de nivel |

NOTA: Para obtener mayor información complementaria sobre lluvias revisar el boletín meteorológico (www.senamhi.gob.bo)



ACLARACION DE ALERTAS HIDROLOGICAS

| | |
|------------------------|---|
| ALERTA AMARILLA | Es el estado normal de los Ríos y donde la intensidad y persistencia de lluvias es baja y por lo tanto no existe riesgo a desbordes para las poblaciones. |
| ALERTA NARANJA. | Se declara cuando la tendencia ascendente de los niveles de los ríos y la persistencia e intensidad de las lluvias indican la posibilidad de presentar desbordes en las próximas horas. (Para el uso de navegación esta alerta significa que es muy posible poder navegar). |
| ALERTA ROJA. | Se declara cuando el nivel de los Ríos alcanzan alturas críticas que hacen inminente el desborde, o cuando ya se ha iniciado la inundación. |

GLOSARIO

Barranco = Significa cuantos metros falta para desbordar

Pronóstico = Es la probabilidad de la predicción futura de los Ríos a partir de las modelaciones hidrológicas

Estacion Hidrometrica que genera pronostico

MINISTERIO MEDIO AMBIENTE Y AGUA

SERVICIO NACIOANL DE METEOROLOGÍA E HIDROLOGÍA

Calle Reyes Ortiz No 41 – Fax 591 – 2 – 2392413 - Telefono: 2355824 – 2129586 Web: www.senamhi.gob.bo / e-mail: dirmethi@senamhi.gob.bo

La Paz - Bolivia



senamhi

SERVICIO NACIONAL DE METEOROLOGÍA E HIDROLOGÍA

**SERVICIO NACIONAL DE METEOROLOGÍA E HIDROLOGÍA
SENAMHI - BOLIVIA**

BOLETÍN DE PRONÓSTICO HIDROLÓGICO

LA PAZ

**Cuencas de los ríos: Beni, Cotacajes, Boopi,
La Paz, Coroico, Tipuani, Mapiri, Zongo,
Tuhichi, Suches, Luribay, Sapahaqui**

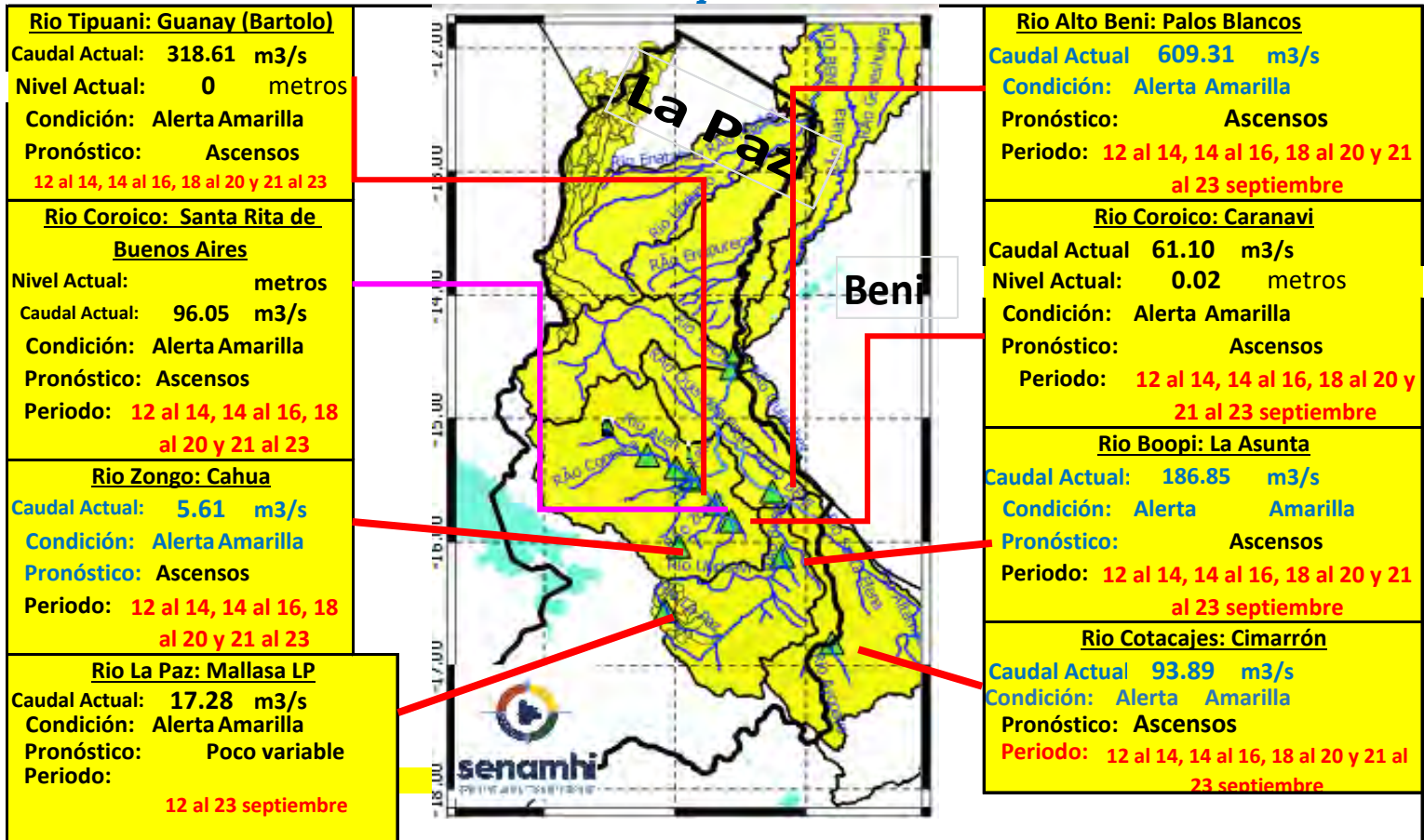


UNIDAD DE PRONÓSTICOS HIDROLÓGICOS



CUENCA DEL RÍO BENI (PARTE 1)

Jueves 12 de septiembre de 2024



| Ubicación | Departamentos | Pronóstico Hidrológico | | Análisis Hidrológico |
|-------------------------|-------------------------------|--|------------|--|
| | | Periodo de ocurrencia | Pronóstico | |
| Ríos de la cuenca alta | Norte de La Paz | 12 al 14, 14 al 16, 18 al 20 y 21 al 23 septiembre | Ascensos | Se presentarán condiciones necesarias para generar ascensos de nivel |
| | Cochabamaba y Yungas (La paz) | 12 al 14, 14 al 16, 18 al 20 y 21 al 23 septiembre | Ascensos | Se presentarán condiciones necesarias para generar ascensos de nivel |
| Ríos de la cuenca media | Norte de La Paz y Beni | 12 al 14, 14 al 16, 18 al 20 y 21 al 23 septiembre | Ascensos | Se presentarán condiciones necesarias para generar ascensos de nivel |

NOTA: Para obtener mayor información complementaria sobre lluvias revisar el boletín meteorológico (www.senamhi.gob.bo)

ACLARACION DE ALERTAS HIDROLOGICAS

ALERTA AMARILLA
Es el estado normal de los Ríos y donde la intensidad y persistencia de lluvias es baja y por lo tanto no existe riesgo a desbordes para las poblaciones.

ALERTA NARANJA.
Se declara cuando la tendencia ascendente de los niveles de los ríos y la persistencia e intensidad de las lluvias indican la posibilidad de presentar desbordes en las próximas horas. (Para el uso de navegación esta alerta significa que es muy posible poder navegar).

ALERTA ROJA.
Se declara cuando el nivel de los Ríos alcanzan alturas críticas que hacen inminente el desborde, o cuando ya se ha iniciado la inundación.

GLOSARIO

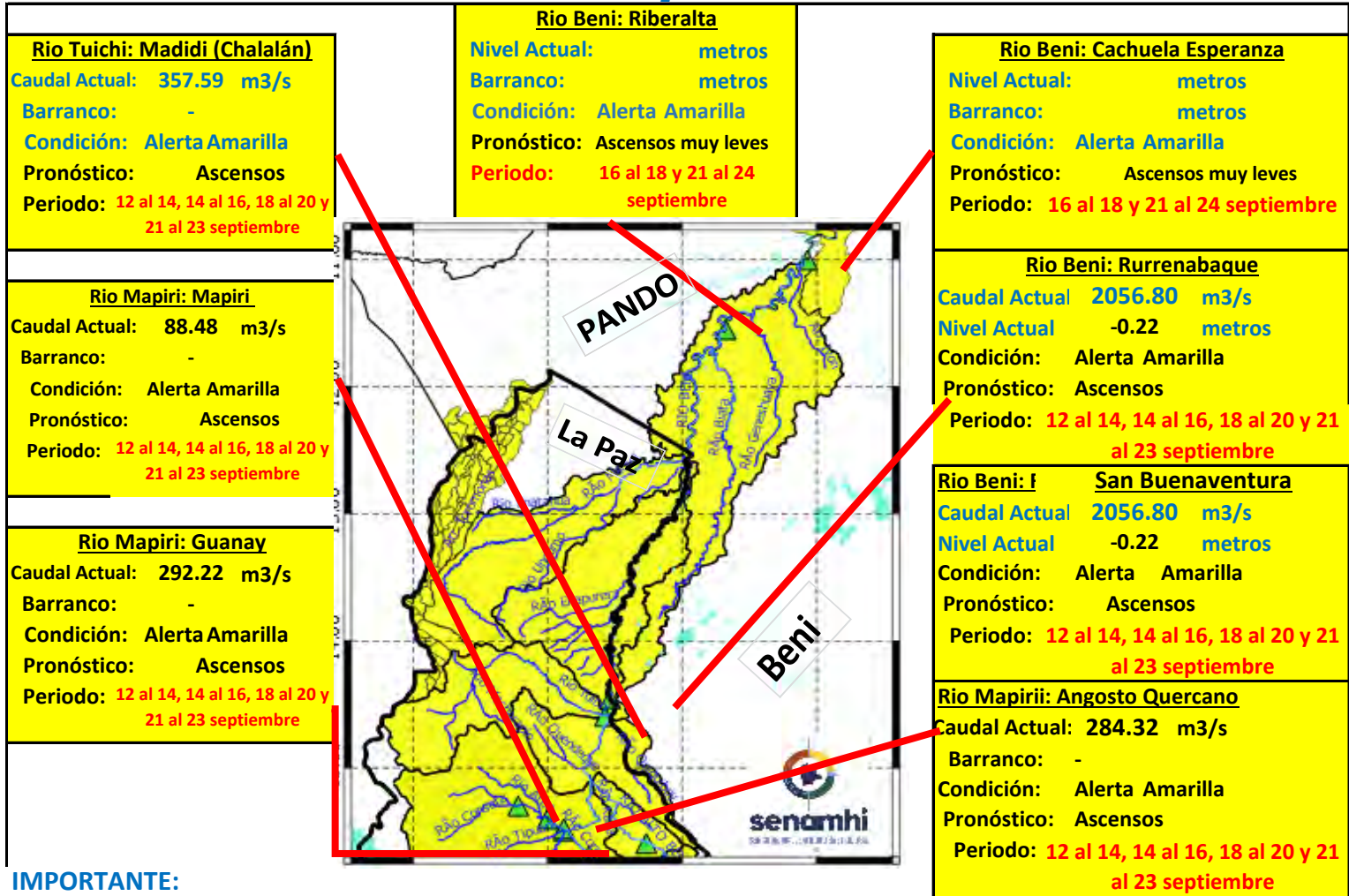
Barranco = Significa cuantos metros falta para desbordar

Pronóstico = Es la probabilidad de la predicción futura de los Ríos a partir de las modelaciones hidrológicas

Estacion Hidrometrica que genera pronostico

CUENCA DEL RÍO BENI (PARTE 2)

Jueves 12 de septiembre de 2024



IMPORTANTE:

| Ubicación | Departamentos | Pronóstico Hidrológico | | Análisis Hidrológico |
|------------------------|---------------|--------------------------------|--------------------|--|
| | | Periodo de ocurrencia | Pronóstico | |
| Ríos de la cuenca baja | Beni y Pando | 16 al 18 y 21 al 24 septiembre | Ascensos muy leves | Se presentarán condiciones necesarias para generar ascensos de nivel |

NOTA: Para obtener mayor información complementaria sobre lluvias revisar el boletín meteorológico (www.senamhi.gob.bo)

| ACLARACION DE ALERTAS HIDROLOGICAS | |
|------------------------------------|---|
| ALERTA AMARILLA | Es el estado normal de los Ríos y donde la intensidad y persistencia de lluvias es baja y por lo tanto no existe riesgo a desbordes para las poblaciones. |
| ALERTA NARANJA. | Se declara cuando la tendencia ascendente de los niveles de los ríos y la persistencia e intensidad de las lluvias indican la posibilidad de presentar desbordes en las próximas horas. (Para el uso de navegación esta alerta significa que es muy posible poder navegar). |
| ALERTA ROJA. | Se declara cuando el nivel de los Ríos alcanzan alturas críticas que hacen inminente el desborde, o cuando ya se ha iniciado la inundación. |

| GLOSARIO | |
|-------------------|--|
| Barranco | = Significa cuantos metros falta para desbordar |
| Pronostico | = Es la probabilidad de la predicción futura de los Ríos a partir de las modelaciones hidrológicas |
| | Estacion Hidrometrica que genera pronostico |

MINISTERIO MEDIO AMBIENTE Y AGUA

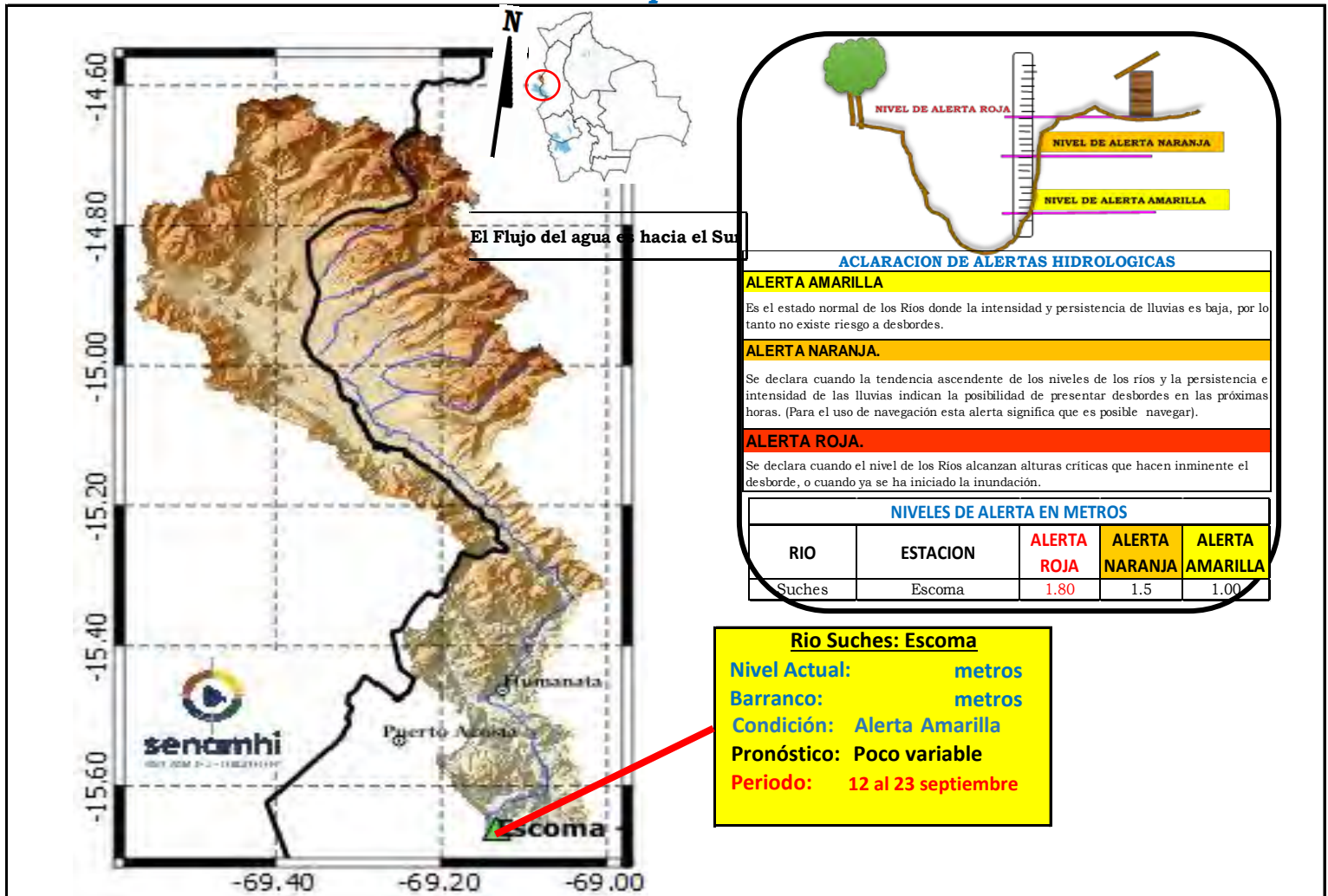
SERVICIO NACIONAL DE METEOROLOGÍA E HIDROLOGÍA

Calle Reyes Ortiz No 41 – Fax 591 – 2 – 2392413 - Telefono: 2355824 – 2129586 Web: www.senamhi.gob.bo / e-mail: dirmethi@senamhi.gob.bo

La Paz - Bolivia

CUENCA DEL RÍO SUCHES

Jueves 12 de septiembre de 2024

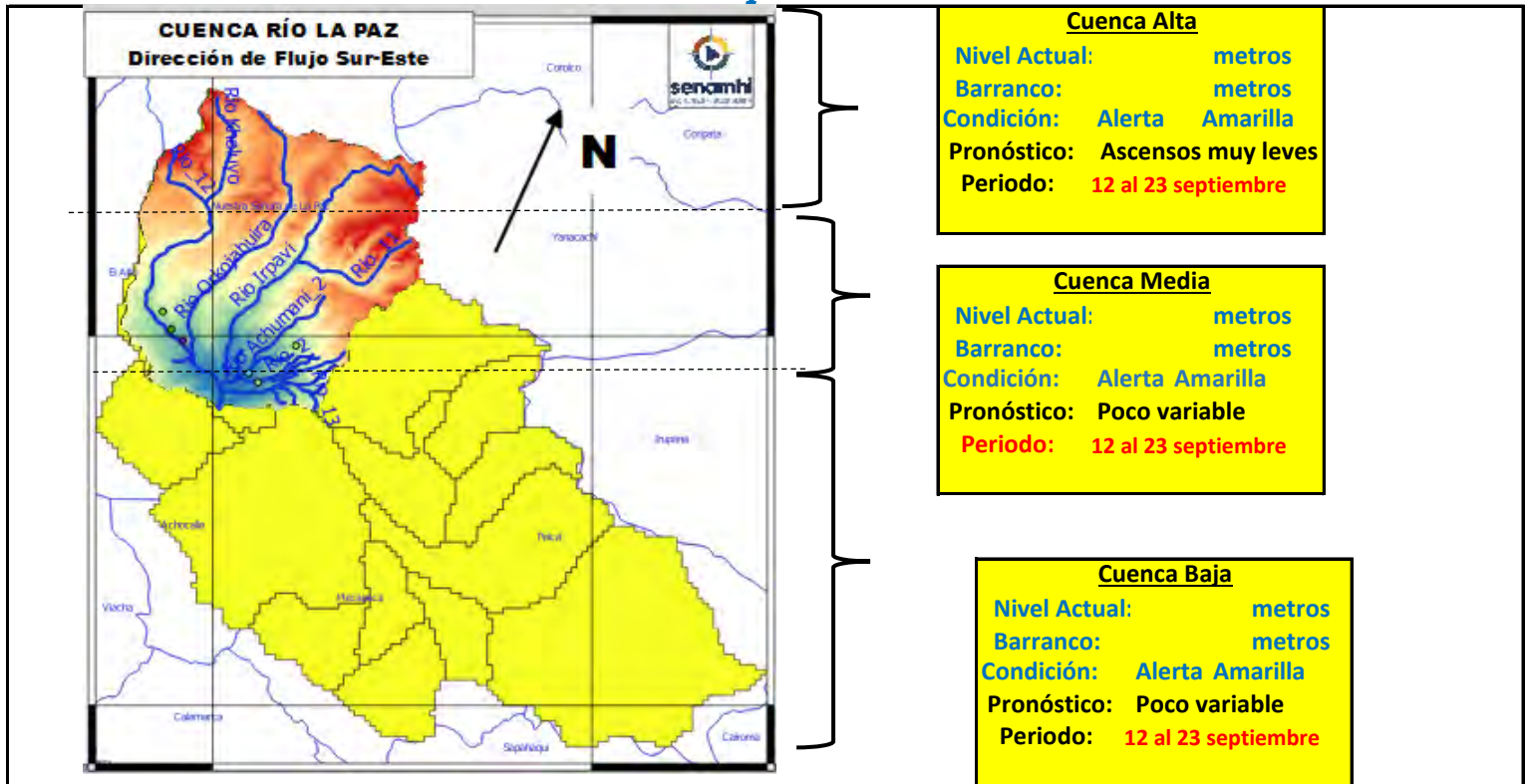


IMPORTANTE: Para la cuenca del río Suches se espera el siguiente comportamiento:

| Ubicación | Poblados cercanos | Pronóstico Hidrológico | | Análisis Hidrológico |
|-------------------------|--|------------------------|---------------|---|
| | | Periodo de ocurrencia | Pronóstico | |
| Ríos de la cuenca alta | Humanata, Ocoyoa | 12 al 23 septiembre | Poco variable | No se presentarán condiciones necesarias para generar ascensos de nivel |
| Ríos de la cuenca media | Pacobamba, Ulla Ulla y poblados cercanos | 12 al 23 septiembre | Poco variable | No se presentarán condiciones necesarias para generar ascensos de nivel |
| Ríos de la cuenca baja | Escoma y Suches | 12 al 23 septiembre | Poco variable | No se presentarán condiciones necesarias para generar ascensos de nivel |

NOTA: Para obtener mayor información complementaria sobre lluvias revisar el boletín meteorológico (www.senamhi.gob.bo)

CUENCA DEL RÍO LA PAZ
Jueves 12 de septiembre de 2024



IMPORTANTE: Para la cuenca del río La Paz se espera el siguiente comportamiento:

| Ubicación | Poblados cercanos | Pronóstico Hidrológico | | Análisis Hidrológico |
|-------------------------|--|------------------------|---------------|---|
| | | Periodo de ocurrencia | Pronóstico | |
| Ríos de la cuenca alta | Plan Autopista, y nacientes de ríos principales y secundarios | 12 al 23 septiembre | Poco variable | No se presentarán condiciones necesarias para generar ascensos de nivel |
| Ríos de la cuenca media | Nuestra Señora de La Paz | 12 al 23 septiembre | Poco variable | No se presentarán condiciones necesarias para generar ascensos de nivel |
| Ríos de la cuenca baja | Zona Sur, Mallasa, Jupapina, Mecapaca, Palomar, Huayhuasi, Hauricana, Palca y comunidades cercanas | 12 al 23 septiembre | Poco variable | No se presentarán condiciones necesarias para generar ascensos de nivel |

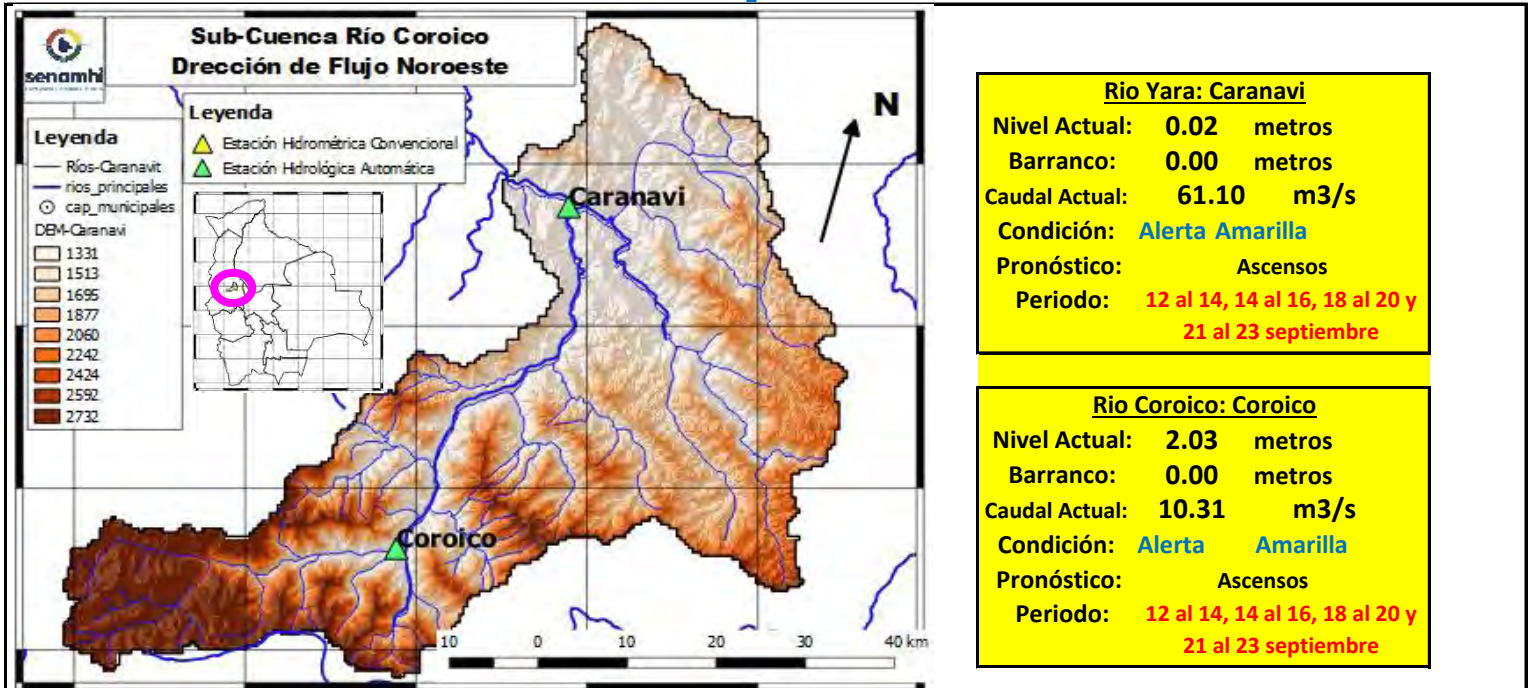
NOTA: Para obtener mayor información complementaria sobre lluvias revisar el boletín meteorológico (www.senamhi.gob.bo)

| ACLARACION DE ALERTAS HIDROLOGICAS | |
|------------------------------------|---|
| ALERTA AMARILLA | Es el estado normal de los Ríos y donde la intensidad y persistencia de lluvias es baja y por lo tanto no existe riesgo a desbordes para las poblaciones. |
| ALERTA NARANJA. | Se declara cuando la tendencia ascendente de los niveles de los ríos y la persistencia e intensidad de las lluvias indican la posibilidad de presentar desbordes en las próximas horas. (Para el uso de navegación esta alerta significa que es muy posible poder navegar). |
| ALERTA ROJA. | Se declara cuando el nivel de los Ríos alcanzan alturas críticas que hacen inminente el desborde, o cuando ya se ha iniciado la inundación. |

| GLOSARIO | |
|-------------------|--|
| Barranco | = Significa cuantos metros falta para desbordar |
| Pronostico | = Es la probabilidad de la predicción futura de los Ríos a partir de las modelaciones hidrológicas |
| | Estación Hidrometrica que genera pronostico |

SUB - CUENCA DEL RÍO COROICO

Jueves 12 de septiembre de 2024




| Río Yara: Caranavi | |
|--------------------|---|
| Nivel Actual: | 0.02 metros |
| Barranco: | 0.00 metros |
| Caudal Actual: | 61.10 m ³ /s |
| Condición: | Alerta Amarilla |
| Pronóstico: | Ascensos |
| Periodo: | 12 al 14, 14 al 16, 18 al 20 y 21 al 23 septiembre |

| Río Coroico: Coroico | |
|----------------------|---|
| Nivel Actual: | 2.03 metros |
| Barranco: | 0.00 metros |
| Caudal Actual: | 10.31 m ³ /s |
| Condición: | Alerta Amarilla |
| Pronóstico: | Ascensos |
| Periodo: | 12 al 14, 14 al 16, 18 al 20 y 21 al 23 septiembre |

| | 09/09/24 | 10/09/24 | 11/09/24 | 12/09/24 | 13/09/24 | 14/09/24 | 15/09/24 |
|-----------------|----------|----------|----------|----------|----------|----------|----------|
| Nivel Caranavi | | 0.02 | 0.02 | 0.02 | | | |
| Nivel Coroico | | 2.03 | 2.03 | 2.03 | | | |
| Caudal Caranavi | | 67.34 | 61.58 | 61.10 | 60.26 | 59.14 | 59.08 |
| Caudal Coroico | | 11.23 | 10.28 | 10.31 | 9.99 | 10.54 | 11.43 |

| Ubicación | Municipios | Pronóstico Hidrológico | | Análisis Hidrológico |
|--------------------|--|--|------------|--|
| | | Periodo de ocurrencia | Pronóstico | |
| Cuenca río Coroico | Caranavi, Coroico y poblaciones cercanas | 12 al 14, 14 al 16, 18 al 20 y 21 al 23 septiembre | Ascensos | Se presentarán condiciones necesarias para generar ascensos de nivel |

NOTA: Para obtener mayor información complementaria sobre lluvias revisar el boletín meteorológico (www.senamhi.gob.bo)

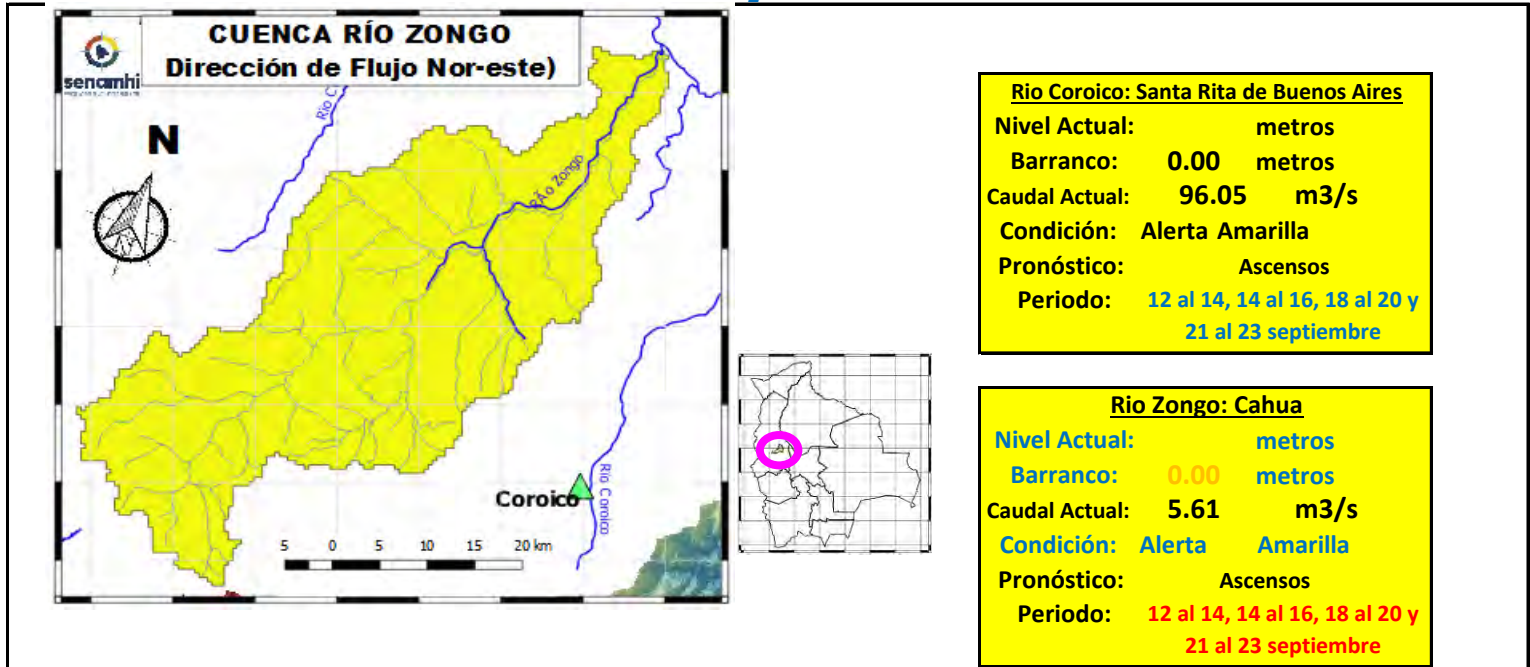


| ACLARACION DE ALERTAS HIDROLOGICAS | |
|------------------------------------|---|
| ALERTA AMARILLA | Es el estado normal de los Rios y donde la intensidad y persistencia de lluvias es baja y por lo tanto no existe riesgo a desbordes para las poblaciones. |
| ALERTA NARANJA. | Se declara cuando la tendencia ascendente de los niveles de los rios y la persistencia e intensidad de las lluvias indican la posibilidad de presentar desbordes en las próximas horas. (Para el uso de navegación esta alerta significa que es muy posible poder navegar). |
| ALERTA ROJA. | Se declara cuando el nivel de los Rios alcanzan alturas críticas que hacen inminente el desborde, o cuando ya se ha iniciado la inundación. |

| GLOSARIO | |
|-------------------|--|
| Barranco | = Significa cuantos metros falta para desbordar |
| Pronostico | = Es la probabilidad de la predicción futura de los Rios a partir de las modelaciones hidrológicas |
| | Estacion Hidrometrica que genera pronostico |

SUB - CUENCA DEL RÍO ZONGO


Jueves 12 de septiembre de 2024



| | 09/09/24 | 10/09/24 | 11/09/24 | 12/09/24 | 13/09/24 | 14/09/24 | 15/09/24 |
|----------------------------------|----------|----------|----------|----------|----------|----------|----------|
| Nivel Coroico | | | | | | | |
| Nivel Zongo | | | | | | | |
| Caudal Santa Rita de Bnos. Aires | | 104.66 | 95.94 | 96.05 | 93.66 | 91.66 | 91.41 |
| Caudal Zongo | | 6.09 | 5.60 | 5.61 | 5.46 | 5.67 | 5.28 |

| Ubicación | Municipios | Pronóstico Hidrológico | | Análisis Hidrológico |
|--------------------|---|--|------------|--|
| | | Periodo de ocurrencia | Pronóstico | |
| Cuenca río Coroico | Zongo, Cahua, Santa Rita de Buenos Aires y poblaciones cercanas | 12 al 14, 14 al 16, 18 al 20 y 21 al 23 septiembre | Ascensos | Se presentarán condiciones necesarias para generar ascensos de nivel |

NOTA: Para obtener mayor información complementaria sobre lluvias revisar el boletín meteorológico (www.senamhi.gob.bo)



ACLARACION DE ALERTAS HIDROLOGICAS

ALERTA AMARILLA
Es el estado normal de los Rios y donde la intensidad y persistencia de lluvias es baja y por lo tanto no existe riesgo a desbordes para las poblaciones.


ALERTA NARANJA.
Se declara cuando la tendencia ascendente de los niveles de los rios y la persistencia e intensidad de las lluvias indican la posibilidad de presentar desbordes en las próximas horas. (Para el uso de navegación esta alerta significa que es muy posible poder navegar).

ALERTA ROJA.
Se declara cuando el nivel de los Rios alcanzan alturas críticas que hacen inminente el desborde, o cuando ya se ha iniciado la inundación.

GLOSARIO

Barranco = Significa cuantos metros falta para desbordar

Pronostico = Es la probabilidad de la predicción futura de los Rios a partir de las modelaciones hidrológicas

 Estacion Hidrometrica que genera pronostico

SUB - CUENCA DEL RÍO TIPUANI

Jueves 12 de septiembre de 2024



| | |
|-----------------------------|--|
| Río Tipuani: Tipuani | |
| Nivel Actual: | 0.00 metros |
| Barranco: | 0.00 metros |
| Caudal Actual: | 318.61 m ³ /s |
| Condición: | Alerta Amarilla |
| Pronóstico: | Ascensos |
| Periodo: | 12 al 14, 14 al 16, 18 al 20 y 21 al 23 septiembre |

| | 09/09/24 | 10/09/24 | 11/09/24 | 12/09/24 | 13/09/24 | 14/09/24 | 15/09/24 |
|----------------------------|----------|----------|----------|----------|----------|----------|----------|
| Nivel [metros] | 1.10 | 0.00 | 0.00 | 0.00 | | | |
| Caudal [m ³ /s] | | 347.25 | 317.87 | 318.61 | 93.66 | 91.66 | 91.41 |

IMPORTANTE:

| Ubicación | Municipios | Pronóstico Hidrológico | | Análisis Hidrológico |
|--------------------|--|--|------------|--|
| | | Periodo de ocurrencia | Pronóstico | |
| Cuenca río Tipuani | Tipuani, Chima, Bartolo y poblaciones cercanas | 12 al 14, 14 al 16, 18 al 20 y 21 al 23 septiembre | Ascensos | Se presentarán condiciones necesarias para generar ascensos de nivel |

NOTA: Para obtener mayor información complementaria sobre lluvias revisar el boletín meteorológico (www.senamhi.gob.bo)

| ACLARACION DE ALERTAS HIDROLOGICAS | |
|------------------------------------|---|
| ALERTA AMARILLA | Es el estado normal de los Ríos y donde la intensidad y persistencia de lluvias es baja y por lo tanto no existe riesgo a desbordes para las poblaciones. |
| ALERTA NARANJA. | Se declara cuando la tendencia ascendente de los niveles de los ríos y la persistencia e intensidad de las lluvias indican la posibilidad de presentar desbordes en las próximas horas. (Para el uso de navegación esta alerta significa que es muy posible poder navegar). |
| ALERTA ROJA. | Se declara cuando el nivel de los Ríos alcanzan alturas críticas que hacen inminente el desborde, o cuando ya se ha iniciado la inundación. |

| GLOSARIO | |
|-------------------|--|
| Barranco | = Significa cuantos metros falta para desbordar |
| Pronóstico | = Es la probabilidad de la predicción futura de los Ríos a partir de las modelaciones hidrológicas |
| | Estacion Hidrometrica que genera pronostico |

MINISTERIO MEDIO AMBIENTE Y AGUA

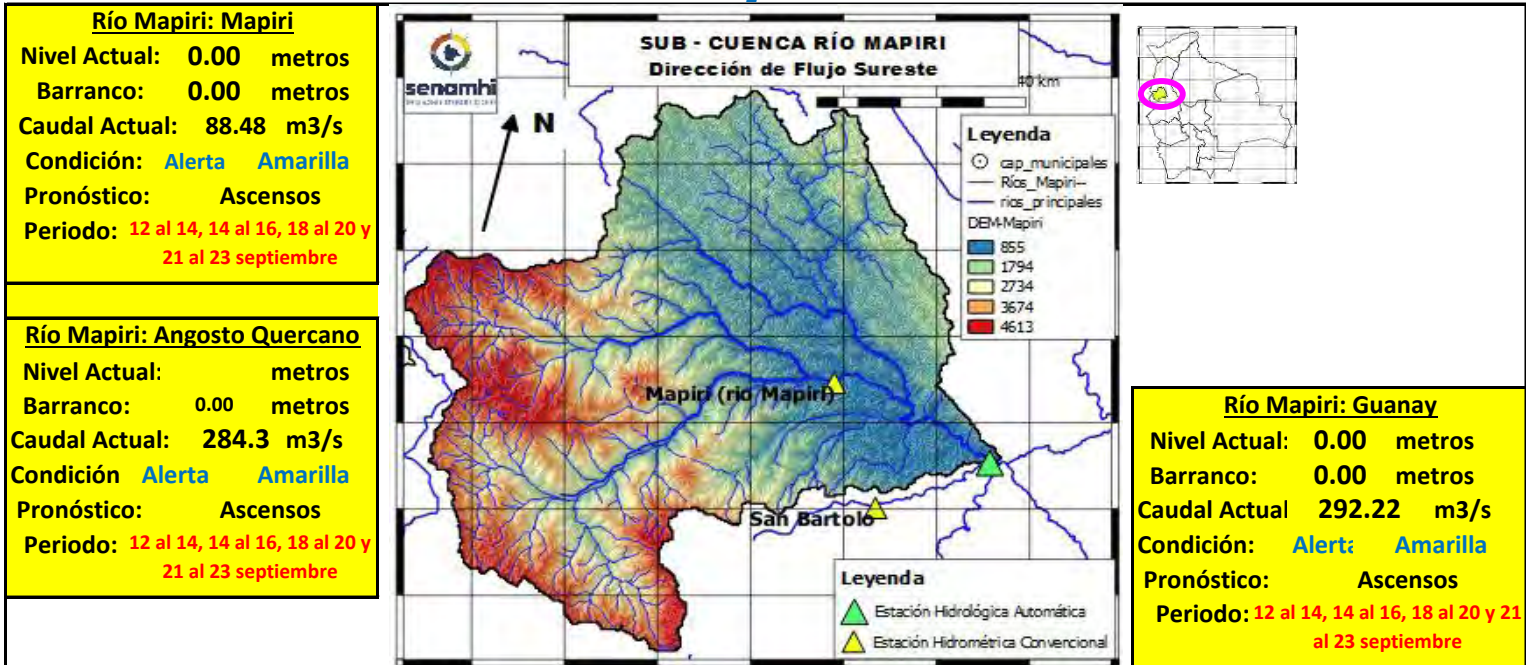
SERVICIO NACIONAL DE METEOROLOGÍA E HIDROLOGÍA

Calle Reyes Ortiz No 41 – Fax 591 – 2 – 2392413 - Telefono: 2355824 – 2129586 Web: www.senamhi.gob.bo / e-mail: dirmethi@senamhi.gob.bo

La Paz - Bolivia

SUB - CUENCA DEL RÍO MAPIRI

Jueves 12 de septiembre de 2024



| | Unidades | 10/09/24 | 11/09/24 | 12/09/24 | 13/09/24 | 14/09/24 | 15/09/24 |
|-------------------------|---------------------|----------|----------|---------------|----------|----------|----------|
| Nivel Guanay-Mapiri | [metros] | 0 | 0 | 0.00 | | | |
| Caudal Mapiri-Guanay | [m ³ /s] | 318.58 | 291.54 | 292.22 | 312.68 | 322.46 | 745.44 |
| Caudal Angosto Quercano | [m ³ /s] | 309.57 | 283.64 | 284.32 | 286.51 | 289.93 | 333.64 |
| Caudal Mapiri | [m ³ /s] | 96.12 | 88.38 | 88.48 | 280.07 | 379.43 | 533.92 |

| Ubicación | Municipios | Pronóstico Hidrológico | | Análisis Hidrológico |
|-------------------|--|--|------------|--|
| | | Periodo de ocurrencia | Pronóstico | |
| Cuenca río Mapiri | Chuma, Quiabaya, Combaya, Apolo, Mapiri, Angosto Quercano, Tacacoma, Guanay y poblaciones cercanas | 12 al 14, 14 al 16, 18 al 20 y 21 al 23 septiembre | Ascensos | Se presentarán condiciones necesarias para generar ascensos de nivel |

NOTA: Para obtener mayor información complementaria sobre lluvias revisar el boletín meteorológico (www.senamhi.gob.bo)

ACLARACION DE ALERTAS HIDROLOGICAS

ALERTA AMARILLA
Es el estado normal de los Ríos y donde la intensidad y persistencia de lluvias es baja y por lo tanto no existe riesgo a desbordes para las poblaciones.

ALERTA NARANJA.
Se declara cuando la tendencia ascendente de los niveles de los ríos y la persistencia e intensidad de las lluvias indican la posibilidad de presentar desbordes en las próximas horas. (Para el uso de navegación esta alerta significa que es muy posible poder navegar).

ALERTA ROJA.
Se declara cuando el nivel de los Ríos alcanzan alturas críticas que hacen inminente el desborde, o cuando ya se ha iniciado la inundación.

GLOSARIO

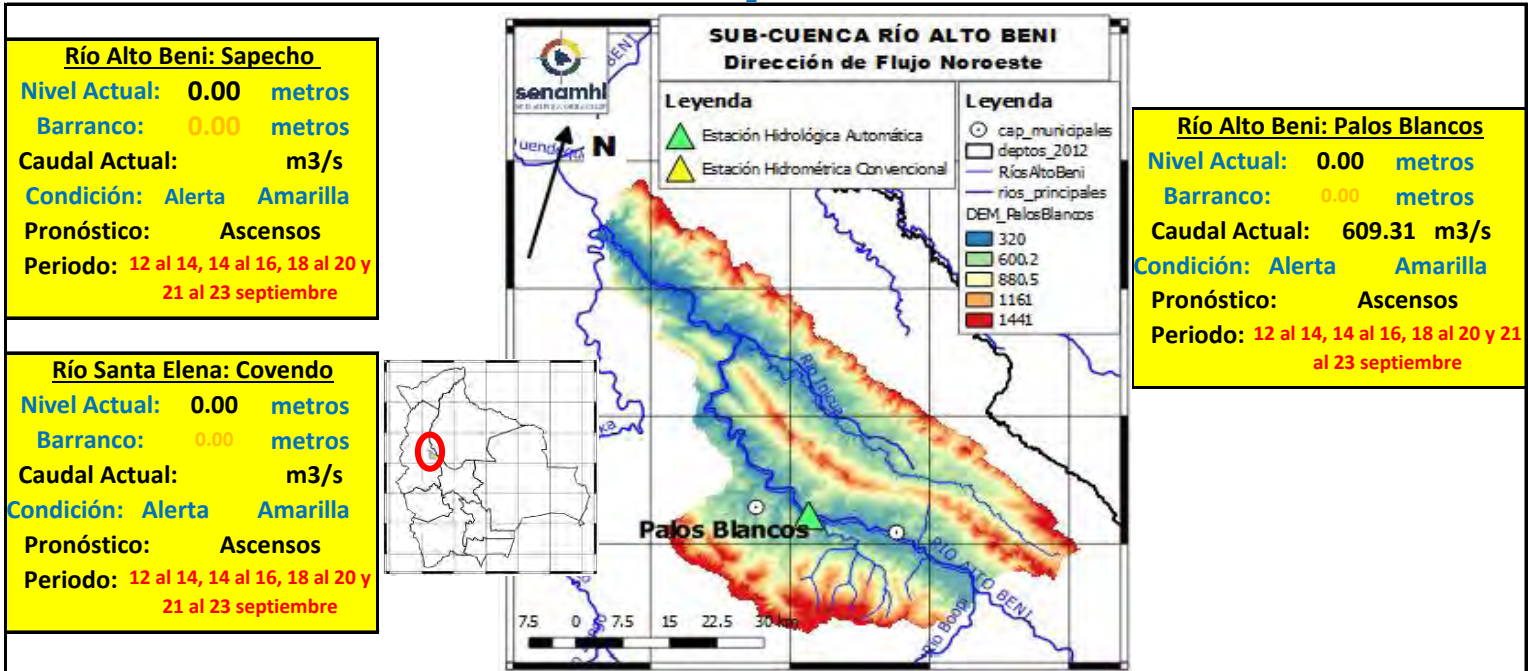
Barranco = Significa cuantos metros falta para desbordar

Pronóstico = Es la probabilidad de la predicción futura de los Ríos a partir de las modelaciones hidrológicas

Estacion Hidrometrica que genera pronostico

SUB - CUENCA DEL RÍO ALTO BENI

Jueves 12 de septiembre de 2024



| | Unidades | 10/09/24 | 11/09/24 | 12/09/24 | 13/09/24 | 14/09/24 | 15/09/24 |
|----------------------|----------|----------|----------|----------|----------|----------|----------|
| Nivel Covendo | [metros] | 0 | 0 | 0 | | | |
| Nivel Sapecho | [metros] | 0 | 0 | 0 | | | |
| Caudal Palos Blancos | [m3/s] | 662.20 | 607.86 | 609.31 | 592.86 | 579.59 | 575.46 |

IMPORTANTE:

| Ubicación | Municipios | Pronóstico Hidrológico | | Análisis Hidrológico |
|-------------------|--|--|------------|--|
| | | Periodo de ocurrencia | Pronóstico | |
| Cuenca río Mapiri | Chuma, Quiabaya, Combaya, Apolo, Mapiri, Angosto Quercano, Tacacoma, Guanay y poblaciones cercanas | 12 al 14, 14 al 16, 18 al 20 y 21 al 23 septiembre | Ascensos | Se presentarán condiciones necesarias para generar ascensos de nivel |

NOTA: Para obtener mayor información complementaria sobre lluvias revisar el boletín meteorológico (www.senamhi.gob.bo)

ACLARACION DE ALERTAS HIDROLOGICAS

ALERTA AMARILLA
Es el estado normal de los Ríos y donde la intensidad y persistencia de lluvias es baja y por lo tanto no existe riesgo a desbordes para las poblaciones.

ALERTA NARANJA.
Se declara cuando la tendencia ascendente de los niveles de los ríos y la persistencia e intensidad de las lluvias indican la posibilidad de presentar desbordes en las próximas horas. (Para el uso de navegación esta alerta significa que es muy posible poder navegar).

ALERTA ROJA.
Se declara cuando el nivel de los Ríos alcanzan alturas críticas que hacen inminente el desborde, o cuando ya se ha iniciado la inundación.

GLOSARIO

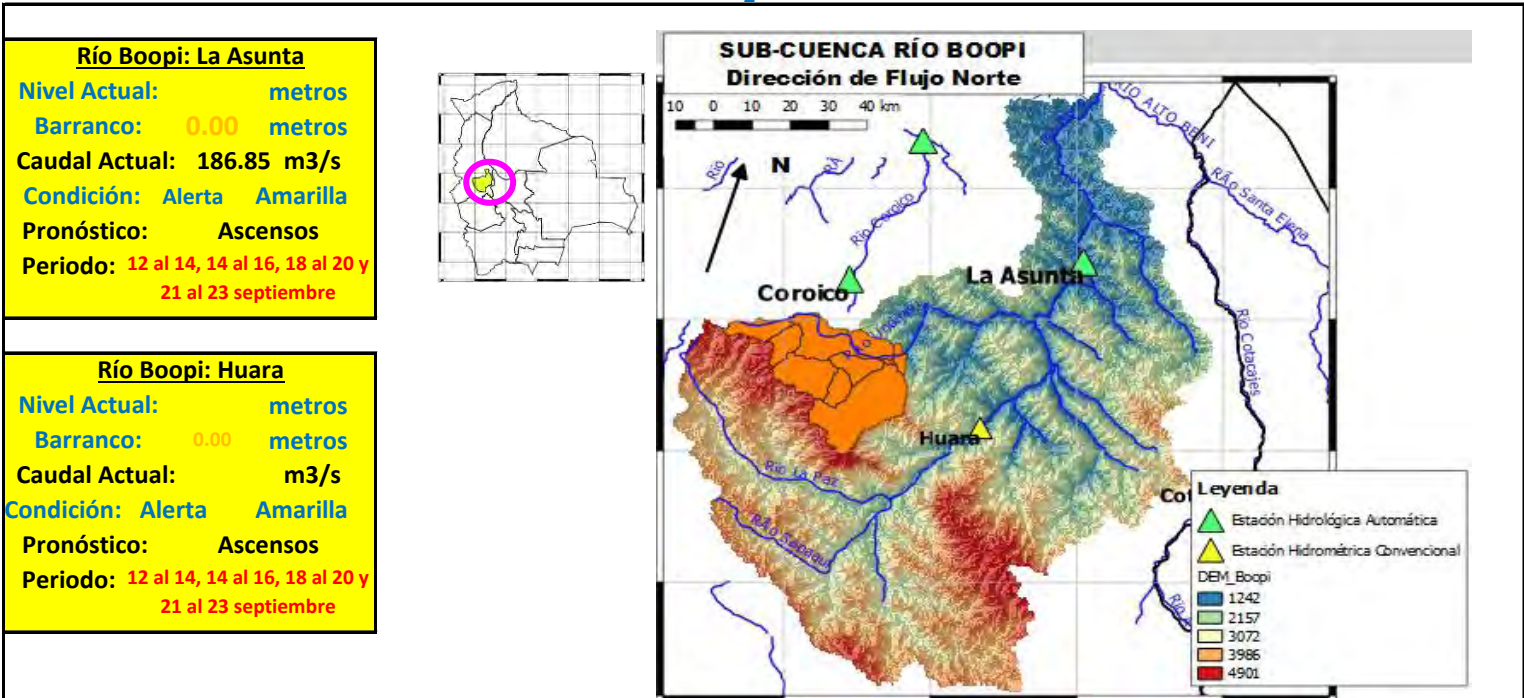
Barranco = Significa cuantos metros falta para desbordar

Pronóstico = Es la probabilidad de la predicción futura de los Ríos a partir de las modelaciones hidrológicas

▲ Estacion Hidrometrica que genera pronostico

SUB - CUENCA DEL RÍO BOOPI

Jueves 12 de septiembre de 2024



| | Unidades | 10/09/24 | 11/09/24 | 12/09/24 | 13/09/24 | 14/09/24 | 15/09/24 |
|-----------------|---------------------|----------|----------|----------|----------|----------|----------|
| Nivel La Asunta | [metros] | 0.61 | 0.54 | 0.54 | | | |
| Nivel Huara | [metros] | 0 | 0 | 0 | | | |
| Caudal Asunta | [m ³ /s] | 203.43 | 186.63 | 186.85 | 182.45 | 177.92 | 176.13 |

IMPORTANTE:

| Ubicación | Municipios | Pronóstico Hidrológico | | Análisis Hidrológico |
|------------------|---|--|------------|--|
| | | Periodo de ocurrencia | Pronóstico | |
| Cuenca río Boopi | Asunta, Tamampaya, Huara y poblaciones cercanas | 12 al 14, 14 al 16, 18 al 20 y 21 al 23 septiembre | Ascensos | Se presentarán condiciones necesarias para generar ascensos de nivel |

NOTA: Para obtener mayor información complementaria sobre lluvias revisar el boletín meteorológico (www.senamhi.gob.bo)

ACLARACION DE ALERTAS HIDROLOGICAS

ALERTA AMARILLA

Es el estado normal de los Ríos y donde la intensidad y persistencia de lluvias es baja y por lo tanto no existe riesgo a desbordes para las poblaciones.

ALERTA NARANJA.

Se declara cuando la tendencia ascendente de los niveles de los ríos y la persistencia e intensidad de las lluvias indican la posibilidad de presentar desbordes en las próximas horas. (Para el uso de navegación esta alerta significa que es muy posible poder navegar).

ALERTA ROJA.

Se declara cuando el nivel de los Ríos alcanzan alturas críticas que hacen inminente el desborde, o cuando ya se ha iniciado la inundación.

GLOSARIO

Barranco = Significa cuantos metros falta para desbordar

Pronóstico= Es la probabilidad de la predicción futura de los Ríos a partir de las modelaciones hidrológicas

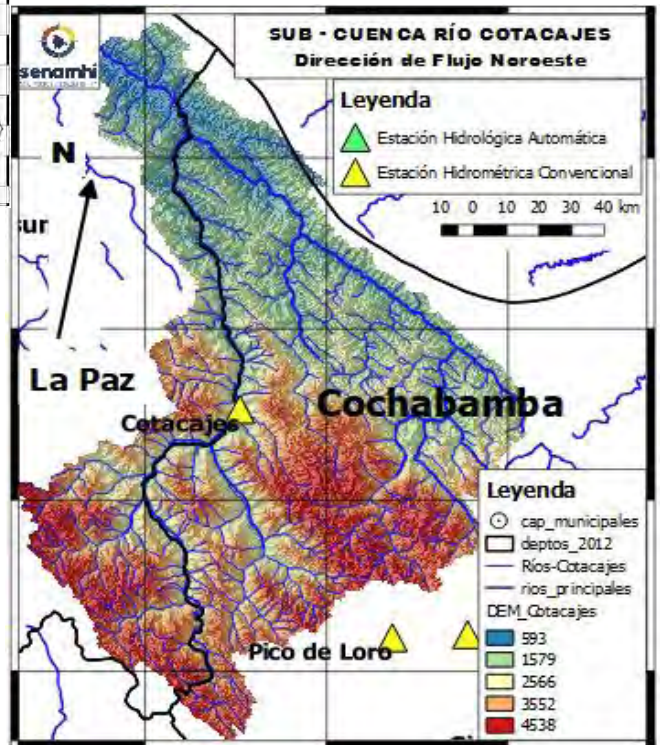
▲ Estacion Hidrometrica que genera pronostico

SUB - CUENCA DEL RÍO COTACAJES

Jueves 12 de septiembre de 2024

Río Santa Elena: Covendo
Nivel Actual: 0.00 metros
Barranco: 0.00 metros
Caudal Actual: m3/s
Condición: Alerta Amarilla
Pronóstico: Ascensos
Periodo: 12 al 14, 14 al 16, 18 al 20 y 21 al 23 septiembre

Río Cotacajes: Cimarrón
Nivel Actual: 0.00 metros
Barranco: 0.00 metros
Caudal Actual: 93.89 m3/s
Condición: Alerta Amarilla
Pronóstico: Ascensos
Periodo: 12 al 14, 14 al 16, 18 al 20 y 21 al 23 septiembre



| | Unidades | 10/09/24 | 11/09/24 | 12/09/24 | 13/09/24 | 14/09/24 | 15/09/24 |
|------------------|----------|----------|----------|----------|----------|----------|----------|
| Nivel Covendo | [metros] | 0 | 0 | 0 | | | |
| Caudal Cotacajes | [m3/s] | 102.25 | 93.88 | 93.89 | 91.52 | 89.13 | 88.47 |

IMPORTANTE:

| Ubicación | Municipios | Pronóstico Hidrológico | | Análisis Hidrológico |
|----------------------|--|--|------------|--|
| | | Periodo de ocurrencia | Pronóstico | |
| Cuenca río Cotacajes | Covendo, Cimarrón, Cotacajes, Independencia, Copacata y poblaciones cercanas | 12 al 14, 14 al 16, 18 al 20 y 21 al 23 septiembre | Ascensos | Se presentarán condiciones necesarias para generar ascensos de nivel |

NOTA: Para obtener mayor información complementaria sobre lluvias revisar el boletín meteorológico (www.senamhi.gob.bo)

ACLARACION DE ALERTAS HIDROLOGICAS

ALERTA AMARILLA
Es el estado normal de los Ríos y donde la intensidad y persistencia de lluvias es baja y por lo tanto no existe riesgo a desbordes para las poblaciones.

ALERTA NARANJA.
Se declara cuando la tendencia ascendente de los niveles de los ríos y la persistencia e intensidad de las lluvias indican la posibilidad de presentar desbordes en las próximas horas. (Para el uso de navegación esta alerta significa que es muy posible poder navegar).

ALERTA ROJA.
Se declara cuando el nivel de los Ríos alcanzan alturas críticas que hacen inminente el desborde, o cuando ya se ha iniciado la inundación.

GLOSARIO

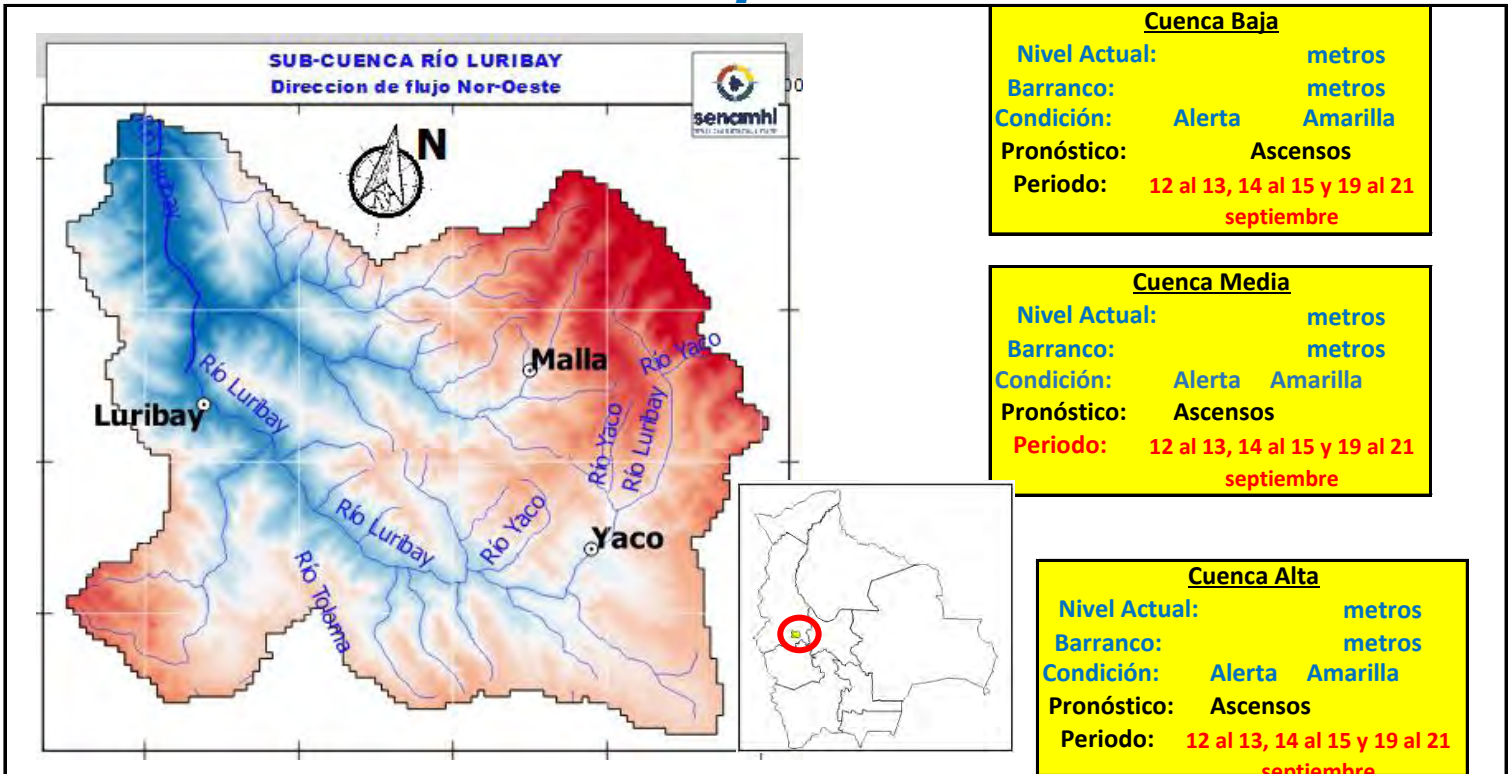
Barranco = Significa cuantos metros falta para desbordar

Pronóstico = Es la probabilidad de la predicción futura de los Ríos a partir de las modelaciones hidrológicas

Estacion Hidrometrica que genera pronostico

SUB - CUENCA DEL RÍO LURIBAY

Jueves 12 de septiembre de 2024



IMPORTANTE: Para la cuenca del río La Paz se espera el siguiente comportamiento:

| Ubicación | Poblados cercanos | Pronóstico Hidrológico | | Análisis Hidrológico |
|-------------------------|--|--|------------|--|
| | | Periodo de ocurrencia | Pronóstico | |
| Ríos de la cuenca alta | Yaco, Mecaña, Chuacollo grande y Poblaciones cercanas | 12 al 13, 14 al 15 y 19 al 21 septiembre | Ascensos | Se presentarán condiciones necesarias para generar ascensos de nivel |
| Ríos de la cuenca media | Carayapu, Cachualla, Collpani, Queroma, Totorá, Cutty y poblaciones cercanas | 12 al 13, 14 al 15 y 19 al 21 septiembre | Ascensos | Se presentarán condiciones necesarias para generar ascensos de nivel |
| Ríos de la cuenca baja | Luribay, Azambo, Anquioma Baja y poblaciones cercanas | 12 al 13, 14 al 15 y 19 al 21 septiembre | Ascensos | Se presentarán condiciones necesarias para generar ascensos de nivel |

NOTA: Para obtener mayor información complementaria sobre lluvias revisar el boletín meteorológico (www.senamhi.gob.bo)

ACLARACION DE ALERTAS HIDROLOGICAS

ALERTA AMARILLA

Es el estado normal de los Ríos y donde la intensidad y persistencia de lluvias es baja y por lo tanto no existe riesgo a desbordes para las poblaciones.

ALERTA NARANJA.

Se declara cuando la tendencia ascendente de los niveles de los ríos y la persistencia e intensidad de las lluvias indican la posibilidad de presentar desbordes en las próximas horas. (Para el uso de navegación esta alerta significa que es muy posible poder navegar).

ALERTA ROJA.

Se declara cuando el nivel de los Ríos alcanzan alturas críticas que hacen inminente el desborde, o cuando ya se ha iniciado la inundación.

GLOSARIO

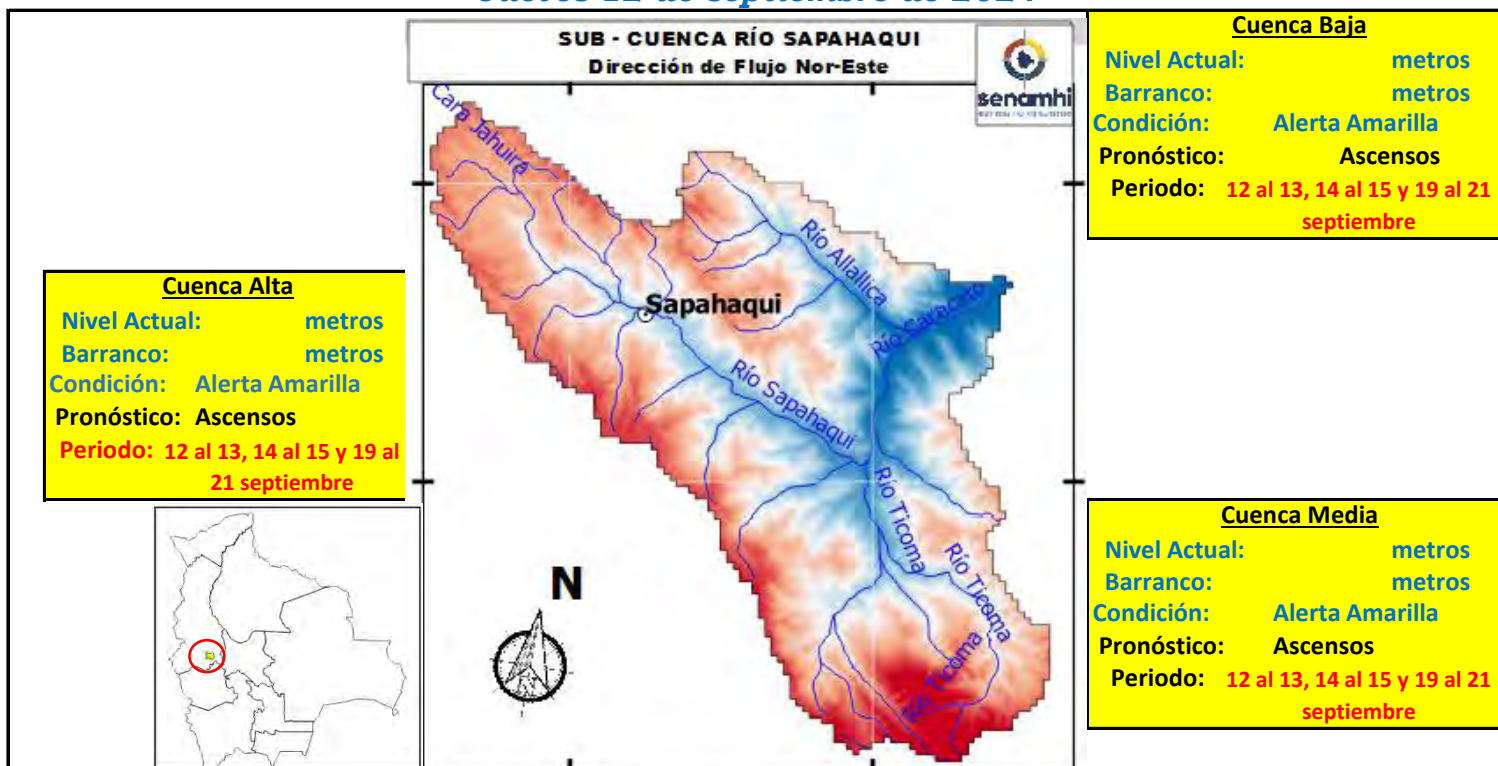
Barranco = Significa cuantos metros falta para desbordar

Pronostico= Es la probabilidad de la predicción futura de los Ríos a partir de las modelaciones hidrológicas

▲ Estacion Hidrometrica que genera pronostico

SUB - CUENCA DEL RÍO SAPAHAQUI

Jueves 12 de septiembre de 2024



IMPORTANTE: Para la cuenca del río La Paz se espera el siguiente comportamiento:

| Ubicación | Poblados cercanos | Pronóstico Hidrológico | | Análisis Hidrológico |
|-------------------------|---|--|------------|--|
| | | Periodo de ocurrencia | Pronóstico | |
| Ríos de la cuenca alta | Candial, Milli Milli Alto, Sapahaqui y Poblaciones cercanas | 12 al 13, 14 al 15 y 19 al 21 septiembre | Ascensos | Se presentarán condiciones necesarias para generar ascensos de nivel |
| Ríos de la cuenca media | Chisivi, Caracato y poblaciones cercanas | 12 al 13, 14 al 15 y 19 al 21 septiembre | Ascensos | Se presentarán condiciones necesarias para generar ascensos de nivel |
| Ríos de la cuenca baja | Khola Alta y poblaciones cercanas | 12 al 13, 14 al 15 y 19 al 21 septiembre | Ascensos | Se presentarán condiciones necesarias para generar ascensos de nivel |

NOTA: Para obtener mayor información complementaria sobre lluvias revisar el boletín meteorológico (www.senamhi.gob.bo)

ACLARACION DE ALERTAS HIDROLOGICAS

ALERTA AMARILLA
Es el estado normal de los Ríos y donde la intensidad y persistencia de lluvias es baja y por lo tanto no existe riesgo a desbordes para las poblaciones.

ALERTA NARANJA.
Se declara cuando la tendencia ascendente de los niveles de los ríos y la persistencia e intensidad de las lluvias indican la posibilidad de presentar desbordes en las próximas horas. (Para el uso de navegación esta alerta significa que es muy posible poder navegar).

ALERTA ROJA.
Se declara cuando el nivel de los Ríos alcanzan alturas críticas que hacen inminente el desborde, o cuando ya se ha iniciado la inundación.

GLOSARIO

Barranco = Significa cuantos metros falta para desbordar

Pronostico= Es la probabilidad de la predicción futura de los Ríos a partir de las modelaciones hidrológicas

▲ Estación Hidrometrica que genera pronostico



senamhi

SERVICIO NACIONAL DE METEOROLOGÍA E HIDROLOGÍA

**SERVICIO NACIONAL DE METEOROLOGÍA E HIDROLOGÍA
SENAMHI - BOLIVIA**

BOLETÍN DE PRONÓSTICO HIDROLÓGICO

PANDO

**Cuencas de los ríos: Acre, Tahuamanu, Madre
de Dios y Abuná**

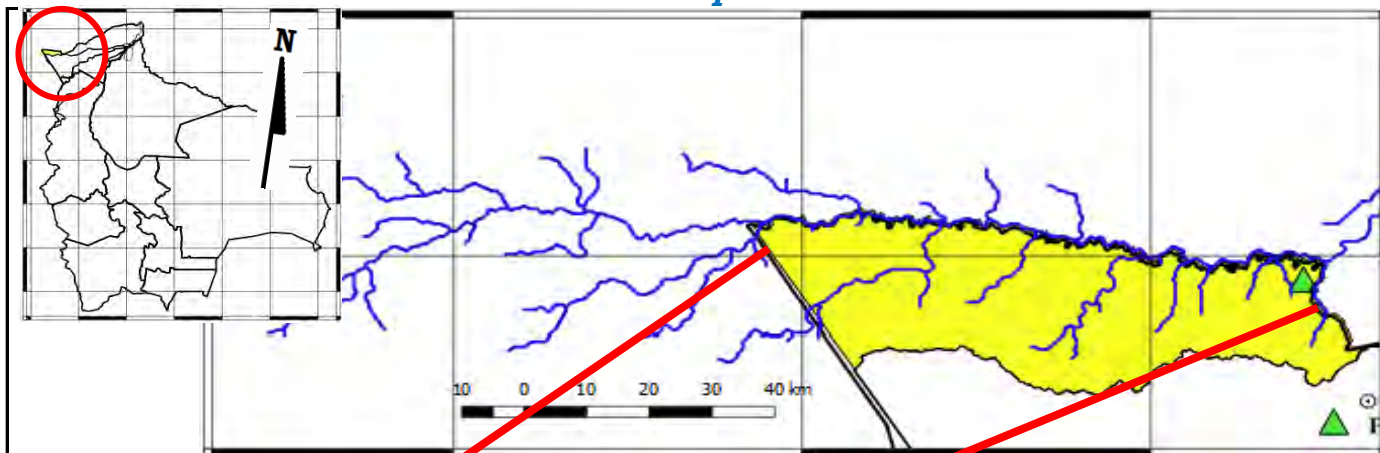


UNIDAD DE PRONÓSTICOS HIDROLÓGICOS



CUENCA DEL RÍO ACRE

Jueves 12 de septiembre de 2024



Río Acre: Bolpebra

Nivel Actual: metros
Barranco: metros
Condición: **Alerta Amarilla**
Pronóstico: censos muy le
Periodo: **16 al 18 y 21 al 24 septiembre**

Río Acre: Cobija

Nivel Actual: **0.00** metros
Barranco: **11.30** metros
Condición: **Alerta Amarilla**
Pronóstico: censos muy le
Periodo: **16 al 18 y 21 al 24 septiembre**

Alerta Roja: 11.30 metros

| Ubicación | Poblados cercanos | Pronóstico Hidrológico | | Análisis Hidrológico |
|----------------------------|-------------------------------|--------------------------------|--------------------|--|
| | | Periodo de ocurrencia | Pronóstico | |
| Ríos de la cuenca río Acre | Cobija y comunidades cercanas | 16 al 18 y 21 al 24 septiembre | Ascensos muy leves | Se presentarán condiciones necesarias para generar ascensos de nivel |

ACLARACION DE ALERTAS HIDROLOGICAS

ALERTA AMARILLA
Es el estado normal de los Rios donde la intensidad y persistencia de lluvias es baja, por lo tanto no existe riesgo a desbordes.

ALERTA NARANJA.
Se declara cuando la tendencia ascendente de los niveles de los rios y la persistencia e intensidad de las lluvias indican la posibilidad de presentar desbordes en las próximas horas. (Para el uso de navegación esta alerta significa que es posible navegar).

ALERTA ROJA.
Se declara cuando el nivel de los Ríos alcanzan alturas críticas que hacen inminente el desborde, o cuando ya se ha iniciado la inundación.

NIVELES DE ALERTA EN METROS

| RIO | ESTACION | ALERTA ROJA | ALERTA NARANJA | ALERTA AMARILLA |
|---------------|---------------------|-------------|----------------|-----------------|
| Acre | Bolpebra | 11.30 | 9.00 | 3.00 |
| Tahuamanu | Porvenir | 6.50 | 4.80 | 1.80 |
| Madre de Dios | El Sena | 8.00 | 6.50 | 2.00 |
| Beni | Riberalta | 10.0 | 8.00 | 2.00 |
| Beni | Cachuella Esperanza | 10.0 | 8.00 | 2.00 |

GLOSARIO

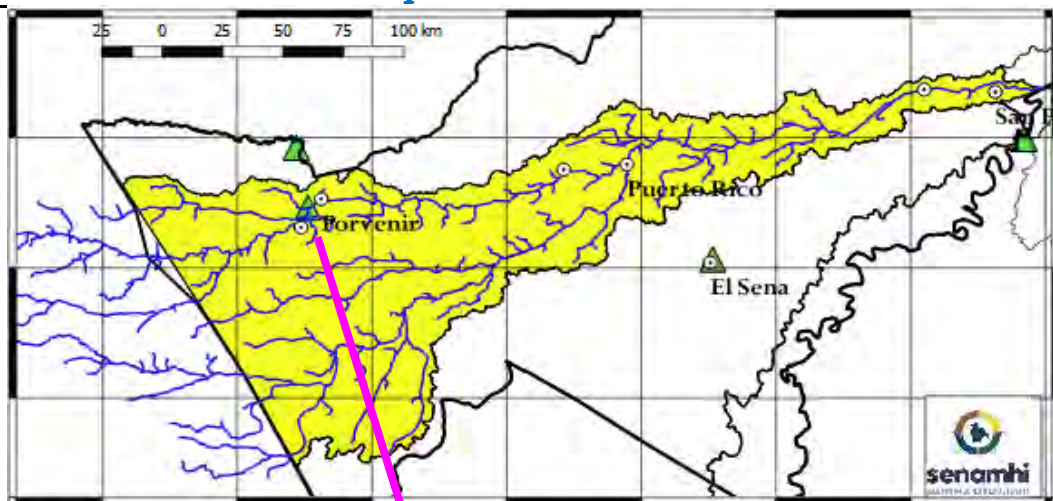
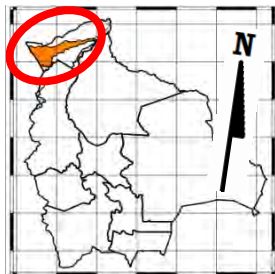
Barranco = Significa cuantos metros falta para desbordar

Pronostico= Es la probabilidad de la prediccion futura de los Rios a partir de las modelaciones hidrologicas

Estacion Hidrometrica que genera pronostico

CUENCA DEL RÍO TAHUAMANU

Jueves 12 de septiembre de 2024



Río Tahuamanu: Porvenir
Nivel Actual: metros
Barranco: metros
Condición: **Alerta Amarilla**
Pronóstico: **Ascensos muy leves**
Periodo: **16 al 18 y 21 al 24**
septiembre

Alerta Roja: 12.00 metros

| Ubicación | Poblados cercanos | Pronóstico Hidrológico | | Análisis Hidrológico |
|--------------|--|--------------------------------|--------------------|--|
| | | Periodo de ocurrencia | Pronóstico | |
| Cuenca alta | Porvenir, Filadelfia, Puerto Rico y Comunidades Cercanas | 16 al 18 y 21 al 24 septiembre | Ascensos muy leves | Se presentarán condiciones necesarias para generar ascensos de nivel |
| Cuenca Media | | 16 al 18 y 21 al 24 septiembre | Ascensos muy leves | Se presentarán condiciones necesarias para generar ascensos de nivel |
| Cuenca Baja | | 16 al 18 y 21 al 24 septiembre | Ascensos muy leves | Se presentarán condiciones necesarias para generar ascensos de nivel |

ACLARACION DE ALERTAS HIDROLOGICAS

ALERTA AMARILLA
Es el estado normal de los Rios donde la intensidad y persistencia de lluvias es baja, por lo tanto no existe riesgo a desbordes.

ALERTA NARANJA.
Se declara cuando la tendencia ascendente de los niveles de los rios y la persistencia e intensidad de las lluvias indican la posibilidad de presentar desbordes en las próximas horas. (Para el uso de navegación esta alerta significa que es posible navegar).

ALERTA ROJA.
Se declara cuando el nivel de los Rios alcanzan alturas críticas que hacen inminente el desborde, o cuando ya se ha iniciado la inundación.

NIVELES DE ALERTA EN METROS

| RIO | ESTACION | ALERTA ROJA | ALERTA NARANJA | ALERTA AMARILLA |
|---------------|---------------------|-------------|----------------|-----------------|
| Acre | Bolpebra | 11.30 | 9.00 | 3.00 |
| Tahuamanu | Porvenir | 6.50 | 4.80 | 1.80 |
| Madre de Dios | El Sena | 8.00 | 6.50 | 2.00 |
| Beni | Riberalta | 10.0 | 8.00 | 2.00 |
| Beni | Cachuella Esperanza | 10.0 | 8.00 | 2.00 |

GLOSARIO

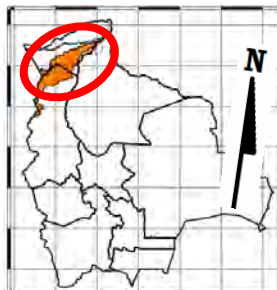
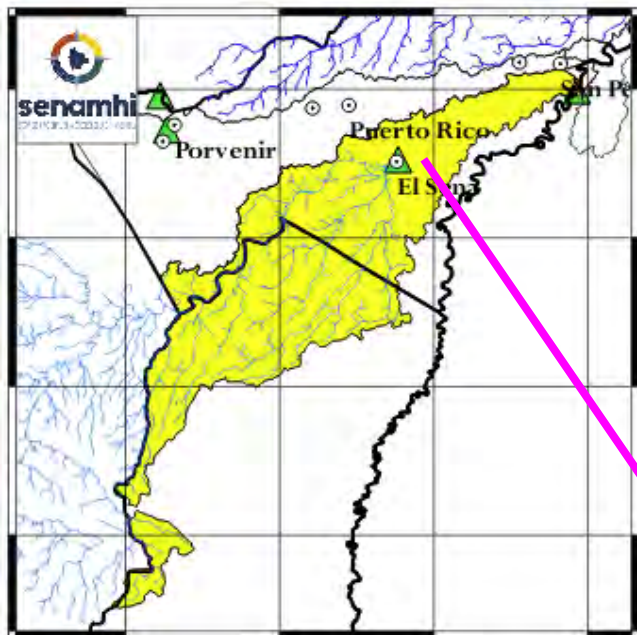
Barranco = Significa cuantos metros falta para desbordar

Pronostico= Es la probabilidad de la prediccion futura de los Rios a partir de las modelaciones hidrológicas

Estacion Hidrometrica que genera pronostico

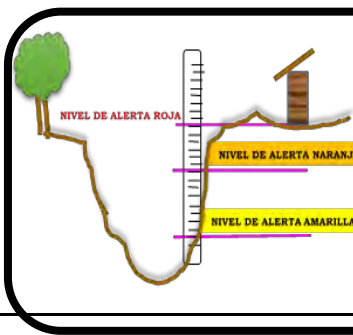
CUENCA DEL RÍO MADRE DE DIOS

Jueves 12 de septiembre de 2024



Río Madre de Dios: El Sena
Nivel Actual: metros
Barranco: metros
Condición: Alerta Amarilla
Pronóstico: Ascensos muy leves
Periodo: 16 al 18 y 21 al 24 septiembre

| Ubicación | Poblados cercanos | Pronóstico Hidrológico | | Análisis Hidrológico |
|--------------|---------------------------------------|--------------------------------|--------------------|--|
| | | Periodo de ocurrencia | Pronóstico | |
| Cuenca Alta | El Sena, Chivé y Poblaciones Cercanas | 16 al 18 y 21 al 24 septiembre | Ascensos muy leves | Se presentarán condiciones necesarias para generar ascensos de nivel |
| Cuenca Media | | 16 al 18 y 21 al 24 septiembre | Ascensos muy leves | Se presentarán condiciones necesarias para generar ascensos de nivel |
| Cuenca Baja | | 16 al 18 y 21 al 24 septiembre | Ascensos muy leves | Se presentarán condiciones necesarias para generar ascensos de nivel |



ACLARACION DE ALERTAS HIDROLOGICAS

ALERTA AMARILLA
 Es el estado normal de los Rios donde la intensidad y persistencia de lluvias es baja, por lo tanto no existe riesgo a desbordes.

ALERTA NARANJA.
 Se declara cuando la tendencia ascendente de los niveles de los rios y la persistencia e intensidad de las lluvias indican la posibilidad de presentar desbordes en las próximas horas. (Para el uso de navegación esta alerta significa que es posible navegar).

ALERTA ROJA.
 Se declara cuando el nivel de los Rios alcanzan alturas críticas que hacen inminente el desborde, o cuando ya se ha iniciado la inundación.

NIVELES DE ALERTA EN METROS

| RIO | ESTACION | ALERTA ROJA | ALERTA NARANJA | ALERTA AMARILLA |
|---------------|---------------------|-------------|----------------|-----------------|
| Acre | Bolpebra | 11.30 | 9.00 | 3.00 |
| Tahuamanu | Porvenir | 6.50 | 4.80 | 1.80 |
| Madre de Dios | El Sena | 8.00 | 6.50 | 2.00 |
| Beni | Riberalta | 10.0 | 8.00 | 2.00 |
| Beni | Cachuella Esperanza | 10.0 | 8.00 | 2.00 |

GLOSARIO

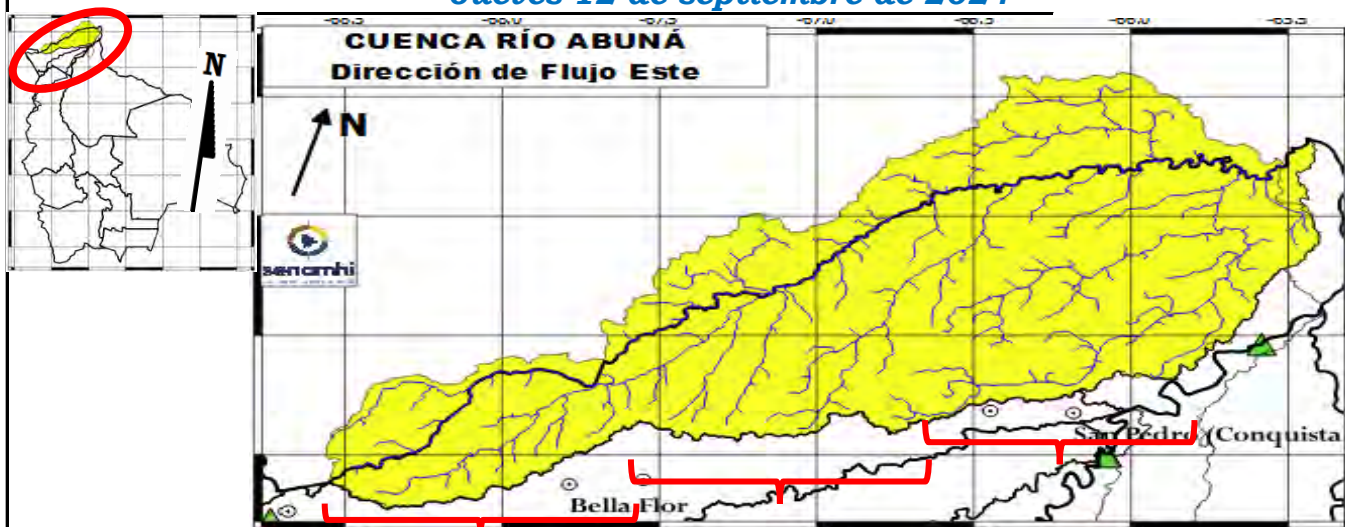
Barranco = Significa cuantos metros falta para desbordar

Pronostico = Es la probabilidad de la prediccion futura de los Rios a partir de las modelaciones hidrológicas

▲ Estacion Hidrometrica que genera pronostico

CUENCA DEL RÍO ABUNÁ

Jueves 12 de septiembre de 2024



| Cuenca Alta | |
|---------------|--------------------------------|
| Nivel Actual: | metros |
| Barranco: | metros |
| Condición: | Alerta Amarilla |
| Pronóstico: | Ascensos muy leves |
| Periodo: | 16 al 18 y 21 al 24 septiembre |

| Cuenca Media | |
|---------------|--------------------------------|
| Nivel Actual: | metros |
| Barranco: | metros |
| Condición: | Alerta Amarilla |
| Pronóstico: | Ascensos muy leves |
| Periodo: | 16 al 18 y 21 al 24 septiembre |

| Cuenca Baja | |
|---------------|--------------------------------|
| Nivel Actual: | metros |
| Barranco: | metros |
| Condición: | Alerta Amarilla |
| Pronóstico: | Ascensos muy leves |
| Periodo: | 16 al 18 y 21 al 24 septiembre |

| Ubicación | Poblados cercanos | Pronóstico Hidrológico | | Análisis Hidrológico |
|--------------|--|--------------------------------|--------------------|--|
| | | Periodo de ocurrencia | Pronóstico | |
| Cuenca Alta | Santa Rosa del Abuná, y poblaciones cercanas | 16 al 18 y 21 al 24 septiembre | Ascensos muy leves | Se presentarán condiciones necesarias para generar ascensos de nivel |
| Cuenca Media | | 16 al 18 y 21 al 24 septiembre | Ascensos muy leves | Se presentarán condiciones necesarias para generar ascensos de nivel |
| Cuenca Baja | | 16 al 18 y 21 al 24 septiembre | Ascensos muy leves | Se presentarán condiciones necesarias para generar ascensos de nivel |

NOTA: Para obtener mayor información complementaria sobre lluvias revisar el boletín meteorológico (www.senamhi.gob.bo)



| ACLARACION DE ALERTAS HIDROLOGICAS | |
|------------------------------------|---|
| ALERTA AMARILLA | Es el estado normal de los Rios donde la intensidad y persistencia de lluvias es baja, por lo tanto no existe riesgo a desbordes. |
| ALERTA NARANJA | Se declara cuando la tendencia ascendente de los niveles de los rios y la persistencia e intensidad de las lluvias indican la posibilidad de presentar desbordes en las próximas horas. (Para el uso de navegación esta alerta significa que es posible navegar). |
| ALERTA ROJA | Se declara cuando el nivel de los Rios alcanzan alturas críticas que hacen inminente el desborde, o cuando ya se ha iniciado la inundación. |

| NIVELES DE ALERTA EN METROS | | | | |
|-----------------------------|--------------------|-------------|----------------|-----------------|
| RIO | ESTACION | ALERTA ROJA | ALERTA NARANJA | ALERTA AMARILLA |
| Acre | Bolpebra | 11.30 | 9.00 | 3.00 |
| Tahuamanu | Porvenir | 6.50 | 4.80 | 1.80 |
| Madre de Dios | El Sena | 8.00 | 6.50 | 2.00 |
| Beni | Riberalta | 10.0 | 8.00 | 2.00 |
| Beni | Cachuela Esperanza | 10.0 | 8.00 | 2.00 |

GLOSARIO
Barranco = Significa cuantos metros falta para desbordar
Pronostico = Es la probabilidad de la predicción futura de los Rios a partir de las modelaciones hidrológicas
 Estación Hidrometrica que genera pronostico



senamhi

SERVICIO NACIONAL DE METEOROLOGÍA E HIDROLOGÍA

**SERVICIO NACIONAL DE METEOROLOGÍA E HIDROLOGÍA
SENAMHI - BOLIVIA**

BOLETÍN DE PRONÓSTICO HIDROLÓGICO

ORURO

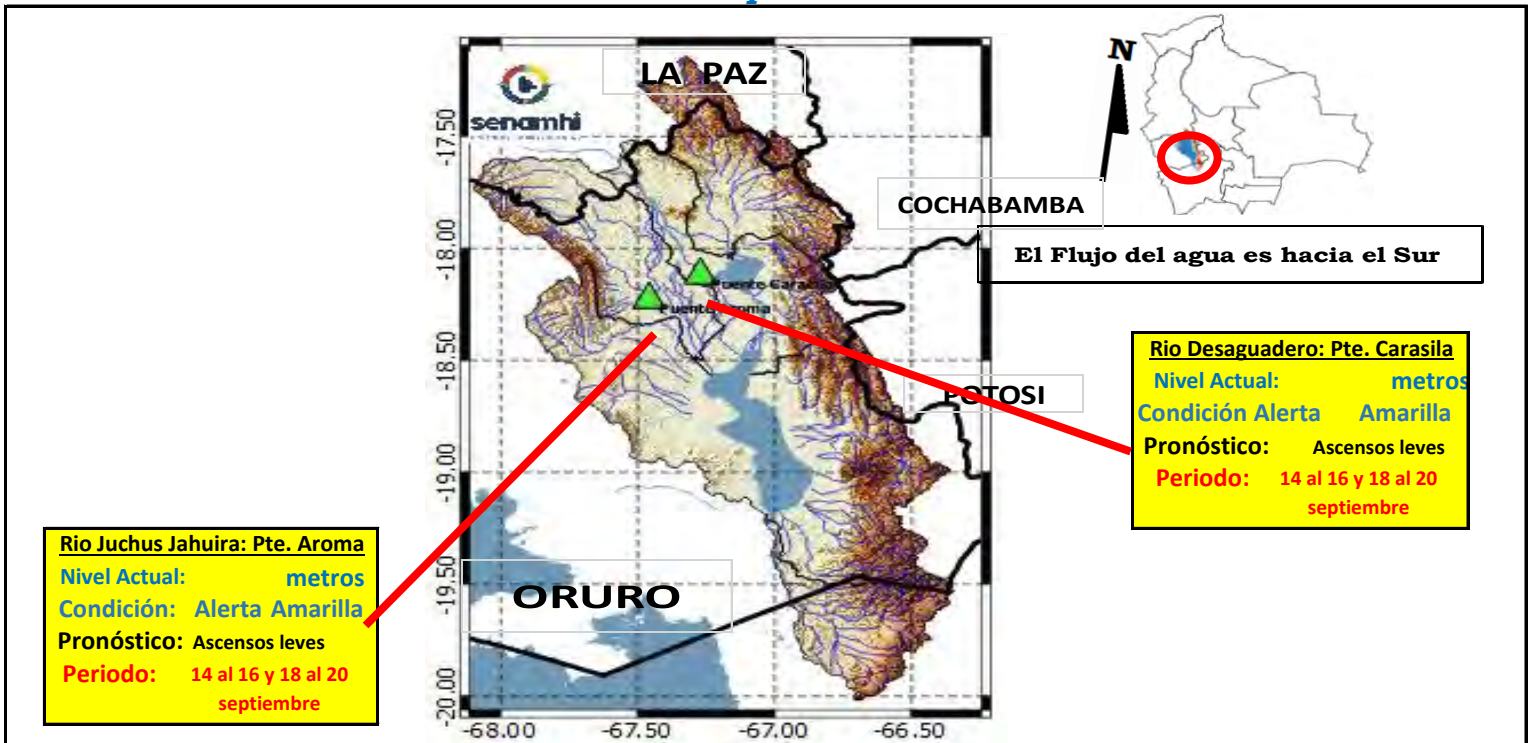
**Cuencas de los ríos: Desaguadero, Lago
Poopó y Lauca**



UNIDAD DE PRONÓSTICOS HIDROLÓGICOS




CUENCA DEL LAGO POOPÓ
Jueves 12 de septiembre de 2024



IMPORTANTE: En general se espera el siguiente comportamiento:

| Ubicación | Poblados cercanos | Pronóstico Hidrológico | | Análisis Hidrológico |
|--------------------------------------|--|--------------------------------|----------------|--|
| | | Periodo de ocurrencia | Pronóstico | |
| Ríos de la cuenca alta, media y baja | Oruro, Toledo, El Choro, Caracollo, Eucaliptus, Antequera y comunidades cercanas | 14 al 16 y 18 al 20 septiembre | Ascensos leves | Se presentarán condiciones necesarias para generar ascensos de nivel |

NOTA: Para obtener mayor información complementaria sobre lluvias revisar el boletín meteorológico (www.senamhi.gob.bo)



ACLARACION DE ALERTAS HIDROLOGICAS

ALERTA AMARILLA
Es el estado normal de los Rios donde la intensidad y persistencia de lluvias es baja, por lo tanto no existe riesgo a desbordes.

ALERTA NARANJA.
Se declara cuando la tendencia ascendente de los niveles de los ríos y la persistencia e intensidad de las lluvias indican la posibilidad de presentar desbordes en las próximas horas. (Para el uso de navegación esta alerta significa que es posible navegar).

ALERTA ROJA.
Se declara cuando el nivel de los Rios alcanzan alturas criticas que hacen inminente el desborde, o cuando ya se ha iniciado la inundación.

GLOSARIO

Barranco = Significa cuantos metros falta para desbordar

Pronostico= Es la probabilidad de la prediccion futura de los Rios a partir de las modelaciones hidrológicas

▲ Estacion Hidrometrica que genera pronostico

CUENCA RÍO LAUCA
Jueves 12 de septiembre de 2024

Cuenca Alta y Media
Condición: Alerta Amarilla
Pronóstico: Ascensos leves
Periodo: 14 al 16 y 18 al 20 septiembre

Cuenca Baja
Condición: Alerta Amarilla
Pronóstico: Ascensos leves
Periodo: 14 al 16 y 18 al 20 septiembre



IMPORTANTE: En general se espera el siguiente comportamiento:

| Ubicación | Poblados cercanos | Pronóstico Hidrológico | | Análisis Hidrológico |
|--------------------------------------|--|--------------------------------|----------------|--|
| | | Periodo de ocurrencia | Pronóstico | |
| Ríos de la cuenca alta, media y baja | Curahara de Carangas, Turco, Culto, Sullka Pumiri, Yunguyo, Chipaya y comunidades cercanas | 14 al 16 y 18 al 20 septiembre | Ascensos leves | Se presentarán condiciones necesarias para generar ascensos de nivel |

NOTA: Para obtener mayor información complementaria sobre lluvias revisar el boletín meteorológico (www.senamhi.gob.bo)

ACLARACION DE ALERTAS HIDROLOGICAS

| | |
|------------------------|---|
| ALERTA AMARILLA | Es el estado normal de los Ríos donde la intensidad y persistencia de lluvias es baja, por lo tanto no existe riesgo a desbordes. |
| ALERTA NARANJA. | Se declara cuando la tendencia ascendente de los niveles de los ríos y la persistencia e intensidad de las lluvias indican la posibilidad de presentar desbordes en las próximas horas. (Para el uso de navegación esta alerta significa que es posible navegar). |
| ALERTA ROJA. | Se declara cuando el nivel de los Ríos alcanzan alturas críticas que hacen inminente el desborde, o cuando ya se ha iniciado la inundación. |

GLOSARIO

Barranco = Significa cuantos metros falta para desbordar

Pronostico= Es la probabilidad de la predicción futura de los Ríos a partir de las modelaciones hidrológicas

▲ Estacion Hidrometrica que genera pronostico



senamhi

SERVICIO NACIONAL DE METEOROLOGÍA E HIDROLOGÍA

**SERVICIO NACIONAL DE METEOROLOGÍA E HIDROLOGÍA
SENAMHI - BOLIVIA**

BOLETÍN DE PRONÓSTICO HIDROLÓGICO

POTOSÍ

**Cuencas de los ríos: San Juan del Oro, Tupiza,
Tumúsla, Alto Pilcomayo y Chayanta**

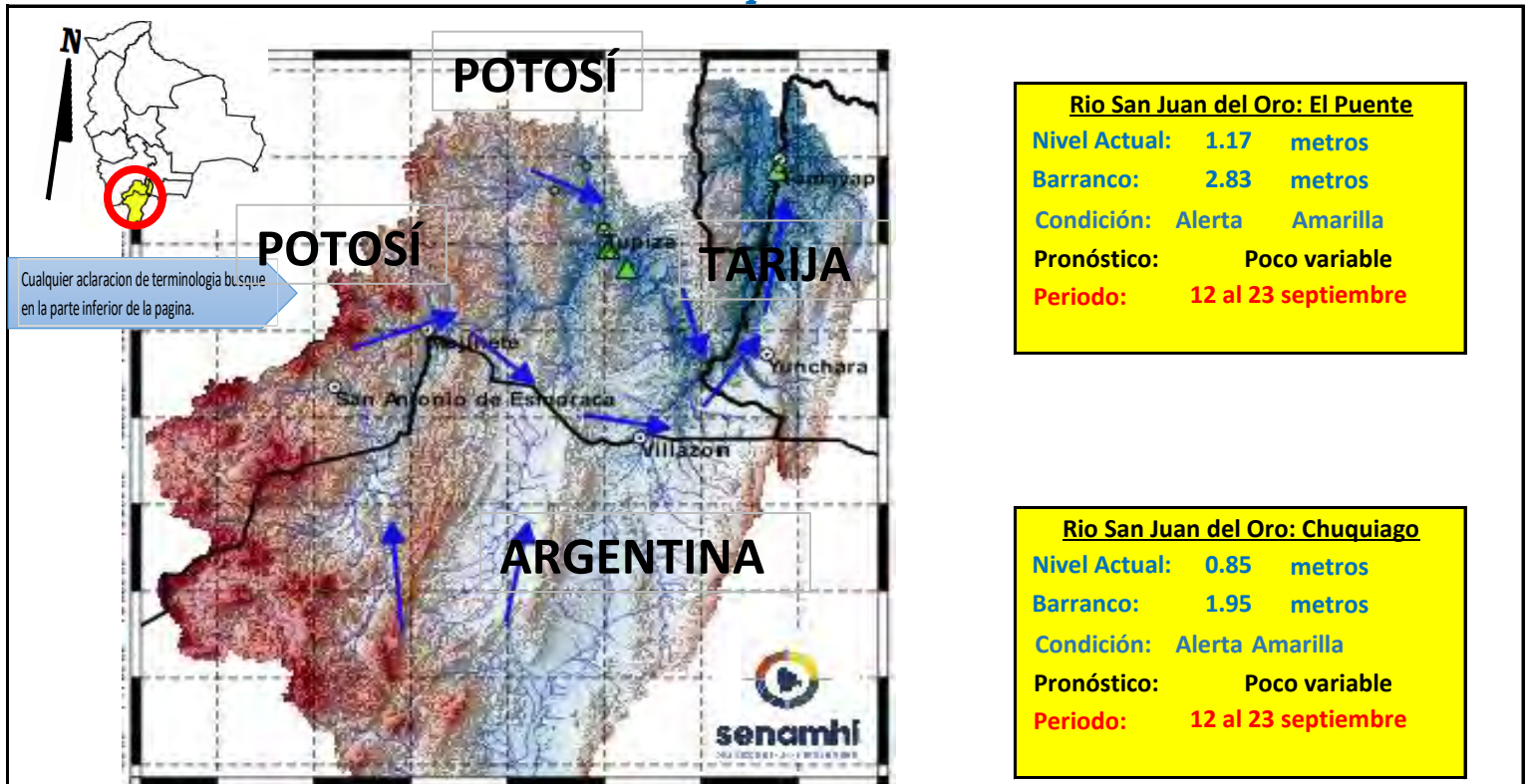


UNIDAD DE PRONÓSTICOS HIDROLÓGICOS



CUENCA DEL RÍO SAN JUAN DEL ORO

Jueves 12 de septiembre de 2024



Río San Juan del Oro: El Puente

Nivel Actual: 1.17 metros
 Barranco: 2.83 metros
 Condición: Alerta Amarilla
 Pronóstico: Poco variable
 Periodo: 12 al 23 septiembre

Río San Juan del Oro: Chuquiago

Nivel Actual: 0.85 metros
 Barranco: 1.95 metros
 Condición: Alerta Amarilla
 Pronóstico: Poco variable
 Periodo: 12 al 23 septiembre

IMPORTANTE: En general se espera el siguiente comportamiento:

| Ubicación | Poblados cercanos | Pronóstico Hidrológico | | Análisis Hidrológico |
|--------------------------------|---|------------------------|---------------|---|
| | | Periodo de ocurrencia | Pronóstico | |
| Ríos de la cuenca alta y media | Tupiza, Chuquiago, San Antonio de Esmoruco, Mojinete, Villazón, Yunchará, | 12 al 23 septiembre | Poco variable | No se presentarán condiciones necesarias para generar ascensos de nivel |
| Ríos de la cuenca baja | Las carretas, y comunidades cercanas. | 12 al 23 septiembre | Poco variable | No se presentarán condiciones necesarias para generar ascensos de nivel |

ACLARACION DE ALERTAS HIDROLOGICAS

ALERTA AMARILLA
Es el estado normal de los Ríos donde la intensidad y persistencia de lluvias es baja, por lo tanto no existe riesgo a desbordes.

ALERTA NARANJA.
Se declara cuando la tendencia ascendente de los niveles de los ríos y la persistencia e intensidad de las lluvias indican la posibilidad de presentar desbordes en las próximas horas. (Para el uso de navegación esta alerta significa que es posible navegar).

ALERTA ROJA.
Se declara cuando el nivel de los Ríos alcanzan alturas críticas que hacen inminente el desborde, o cuando ya se ha iniciado la inundación.

UMBRALES DE ALERTA EN METROS

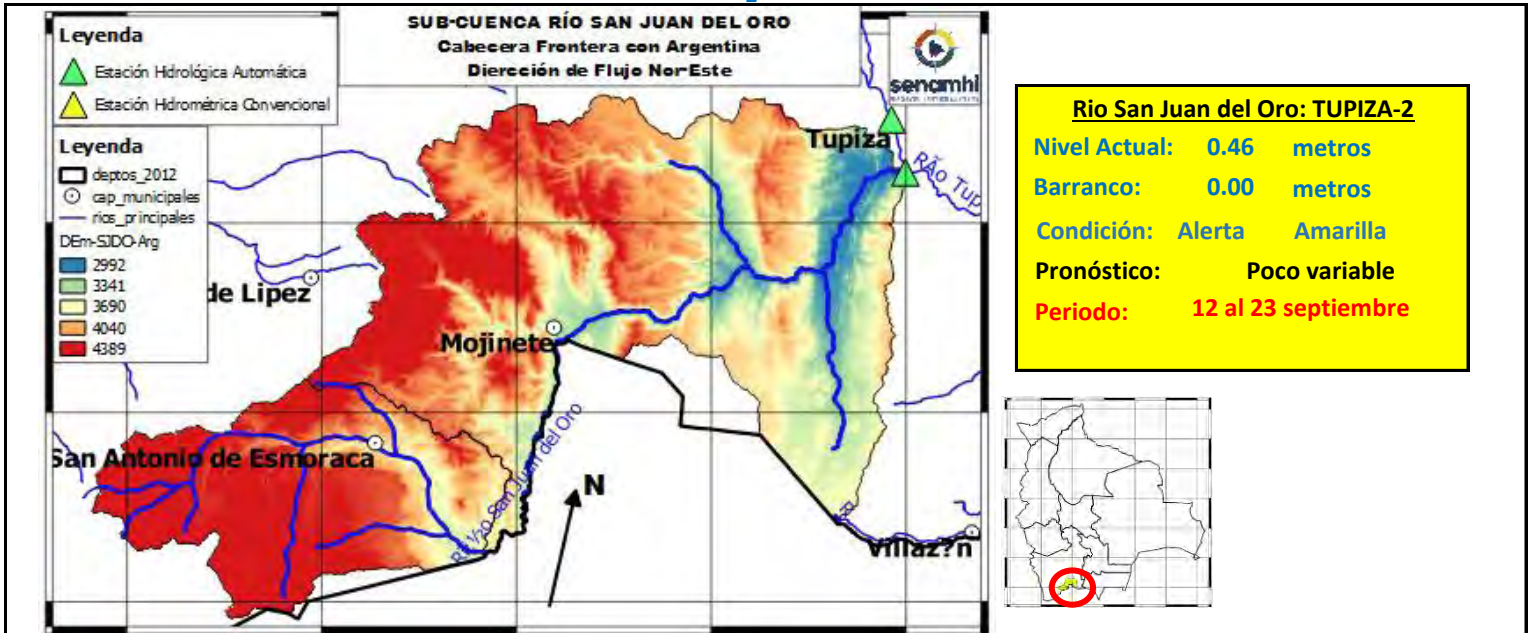
| ESTACION | RIO | ALERTA ROJA | ALERTA NARANJA | ALERTA AMARILLA |
|-----------|------------------|-------------|----------------|-----------------|
| Chuquiago | San Juan del Oro | 2.80 | 1.50 | 0.90 |
| El Puente | San Juan del Oro | 3.80 | 2.80 | 1.80 |

GLOSARIO

Barranco = Significa cuantos metros falta para desbordar
Pronóstico = Es la probabilidad de la predicción futura de los Ríos a partir de las modelaciones hidrológicas
 Estacion Hidrometrica que genera pronostico

SUB - CUENCA DEL RÍO SAN JUAN DEL ORO (Frontera con Argentina)

Jueves 12 de septiembre de 2024



| | 10/9/2024 | 11/9/2024 | 12/9/2024 | 13/9/2024 | 14/9/2024 | 15/9/2024 |
|------------------------|-----------|-----------|---------------|-----------|-----------|-----------|
| Nivel Tupiza-2 | 0.47 | 0.47 | 0.46 | | | |
| Caudal Estancia | 123.26 | 115.91 | 113.49 | 144.60 | 137.15 | 131.89 |
| Caudal Mojinete | 109.21 | 104.42 | 100.35 | 129.68 | 123.55 | 116.63 |

IMPORANTE: En general se espera el siguiente comportamiento:

| Ubicación | Poblados cercanos | Pronóstico Hidrológico | | Análisis Hidrológico |
|--------------------------------|---|------------------------|---------------|---|
| | | Periodo de ocurrencia | Pronóstico | |
| Ríos de la cuenca alta y media | San Antonio de Esmoruco, Mojinete y comunidades cercanas. | 12 al 23 septiembre | Poco variable | No se presentarán condiciones necesarias para generar ascensos de nivel |
| Ríos de la cuenca baja | | 12 al 23 septiembre | Poco variable | No se presentarán condiciones necesarias para generar ascensos de nivel |

ACLARACION DE ALERTAS HIDROLOGICAS

| |
|---|
| ALERTA AMARILLA |
| Es el estado normal de los Ríos donde la intensidad y persistencia de lluvias es baja, por lo tanto no existe riesgo a desbordes. |
| ALERTA NARANJA. |
| Se declara cuando la tendencia ascendente de los niveles de los ríos y la persistencia e intensidad de las lluvias indican la posibilidad de presentar desbordes en las próximas horas. (Para el uso de navegación esta alerta significa que es posible navegar). |
| ALERTA ROJA. |
| Se declara cuando el nivel de los Ríos alcanzan alturas críticas que hacen inminente el desborde, o cuando ya se ha iniciado la inundación. |

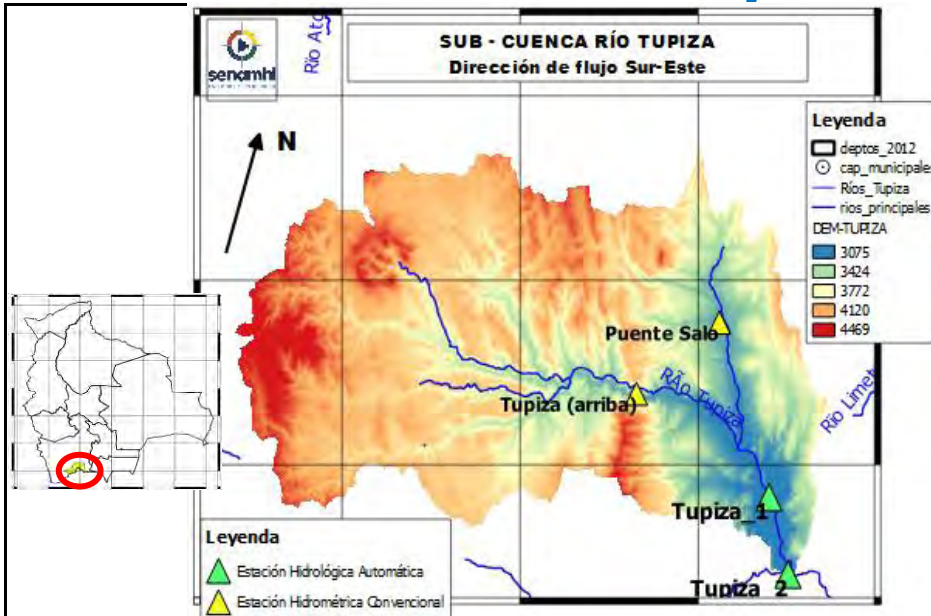
| GLOSARIO | |
|-------------------|--|
| Barranco | = Significa cuantos metros falta para desbordar |
| Pronóstico | = Es la probabilidad de la predicción futura de los Ríos a partir de las modelaciones hidrológicas |
| | Estacion Hidrometrica que genera pronostico |

MINISTERIO MEDIO AMBIENTE Y AGUA
SERVICIO NACIONAL DE METEOROLOGÍA E HIDROLOGÍA

Calle Reyes Ortiz No 41 – Fax 591 – 2 – 2392413 - Telefono: 2355824 – 2129586 Web: www.senamhi.gob.bo / e-mail: dirmethi@senamhi.gob.bo

La Paz - Bolivia

SUB - CUENCA DEL RÍO TUPIZA
Jueves 12 de septiembre de 2024



Río San Juan del Oro: TUPIZA-1
Nivel Actual: 0.37 metros
Barranco: 0.00 metros
Condición: Alerta Amarilla
Pronóstico: Poco variable
Periodo: 12 al 23 septiembre

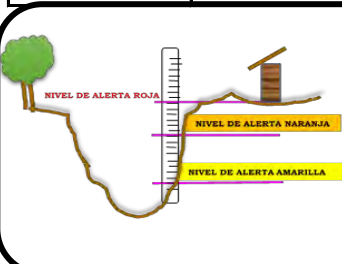
Río San Juan del Oro: TUPIZA-2
Nivel Actual: 0.46 metros
Barranco: 0.00 metros
Condición: Alerta Amarilla
Pronóstico: Poco variable
Periodo: 12 al 23 septiembre

Río San Juan del Oro: TUPIZA Arriba
Nivel Actual: 0.00 metros
Barranco: 0.00 metros
Condición: Alerta Amarilla
Pronóstico: Poco variable
Periodo: 12 al 23 septiembre

Río San Juan del Oro: Puente Saló
Nivel Actual: 0.00 metros
Barranco: 0.00 metros
Condición: Alerta Amarilla
Pronóstico: Ascensos
Periodo: 12 al 23 septiembre

| | 10/9/2024 | 11/9/2024 | 12/9/2024 | 13/9/2024 | 14/9/2024 | 15/9/2024 |
|------------------------------|-----------|-----------|-----------|-----------|-----------|-----------|
| Nivel Tupiza-1 | 0.38 | 0.36 | 0.37 | | | |
| Nivel Tupiza-2 | 0.47 | 0.47 | 0.46 | | | |
| Nivel Tupiza (Arriba) | 0.00 | 0.00 | 0.00 | | | |
| Nivel Puente Saló | 0.00 | 0.00 | 0.00 | | | |
| Caudal Tupiza | 0.00 | 0.00 | 32.65 | 91.21 | 72.01 | 60.69 |
| Caudal Chuquiago | 0.00 | 0.00 | 4.71 | 11.85 | 6.46 | 4.99 |

| Ubicación | Poblados cercanos | Pronóstico Hidrológico | | Análisis Hidrológico |
|--------------------------------|--|------------------------|---------------|---|
| | | Periodo de ocurrencia | Pronóstico | |
| Ríos de la cuenca alta y media | Oploca, Tupiza y comunidades cercanas. | 12 al 23 septiembre | Poco variable | No se presentarán condiciones necesarias para generar ascensos de nivel |
| Ríos de la cuenca baja | | 12 al 23 septiembre | Poco variable | No se presentarán condiciones necesarias para generar ascensos de nivel |



ACLARACION DE ALERTAS HIDROLOGICAS

ALERTA AMARILLA
Es el estado normal de los Rios donde la intensidad y persistencia de lluvias es baja, por lo tanto no existe riesgo a desbordes.

ALERTA NARANJA.
Se declara cuando la tendencia ascendente de los niveles de los rios y la persistencia e intensidad de las lluvias indican la posibilidad de presentar desbordes en las próximas horas. (Para el uso de navegación esta alerta significa que es posible navegar).

ALERTA ROJA.
Se declara cuando el nivel de los Ríos alcanzan alturas críticas que hacen inminente el desborde, o cuando ya se ha iniciado la inundación.

GLOSARIO

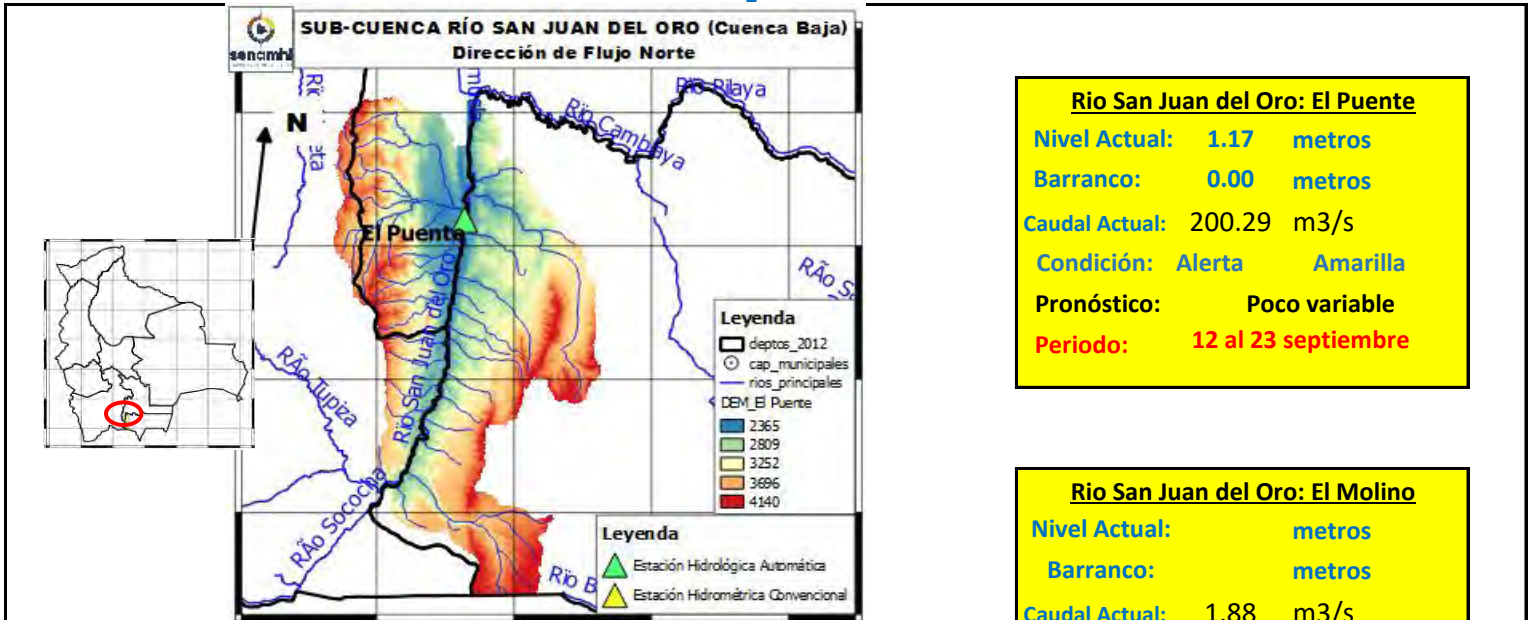
Barranco = Significa cuantos metros falta para desbordar

Pronostico = Es la probabilidad de la prediccion futura de los Rios a partir de las modelaciones hidrológicas

Estacion Hidrometrica que genera pronostico

SUB - CUENCA DEL RÍO SAN JUAN DEL ORO (Cuenca Baja-EI Puente)

Jueves 12 de septiembre de 2024



Río San Juan del Oro: El Puente

Nivel Actual: 1.17 metros

Barranco: 0.00 metros

Caudal Actual: 200.29 m³/s

Condición: Alerta Amarilla

Pronóstico: Poco variable

Periodo: 12 al 23 septiembre

Río San Juan del Oro: El Molino

Nivel Actual: metros

Barranco: metros

Caudal Actual: 1.88 m³/s

Condición: Alerta Amarilla

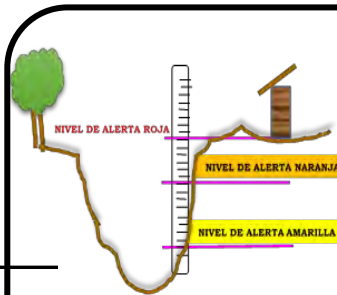
Pronóstico: Poco variable

Periodo: 12 al 23 septiembre

| | 10/9/2024 | 11/9/2024 | 12/9/2024 | 13/9/2024 | 14/9/2024 | 15/9/2024 |
|-------------------------|-----------|-----------|-----------|-----------|-----------|-----------|
| Nivel El Puente | 1.18 | 1.18 | 1.17 | | | |
| Caudal El Puente | 199.96 | 200.41 | 200.29 | 200.48 | 199.84 | 199.58 |
| Caudal El Molino | 2.13 | 3.72 | 1.88 | 6.18 | 4.25 | 3.53 |

IMPORTANTE: En general se espera el siguiente comportamiento:

| Ubicación | Poblados cercanos | Pronóstico Hidrológico | | Análisis Hidrológico |
|--------------------------------|--|------------------------|---------------|---|
| | | Periodo de ocurrencia | Pronóstico | |
| Ríos de la cuenca alta y media | El Puente, El Molino y comunidades cercanas. | 12 al 23 septiembre | Poco variable | No se presentarán condiciones necesarias para generar ascensos de nivel |
| Ríos de la cuenca baja | | 12 al 23 septiembre | Poco variable | No se presentarán condiciones necesarias para generar ascensos de nivel |



ACLARACION DE ALERTAS HIDROLOGICAS

ALERTA AMARILLA

Es el estado normal de los Ríos donde la intensidad y persistencia de lluvias es baja, por lo tanto no existe riesgo a desbordes.

ALERTA NARANJA.

Se declara cuando la tendencia ascendente de los niveles de los ríos y la persistencia e intensidad de las lluvias indican la posibilidad de presentar desbordes en las próximas horas. (Para el uso de navegación esta alerta significa que es posible navegar).

ALERTA ROJA.

Se declara cuando el nivel de los Ríos alcanzan alturas críticas que hacen inminente el desborde, o cuando ya se ha iniciado la inundación.

GLOSARIO

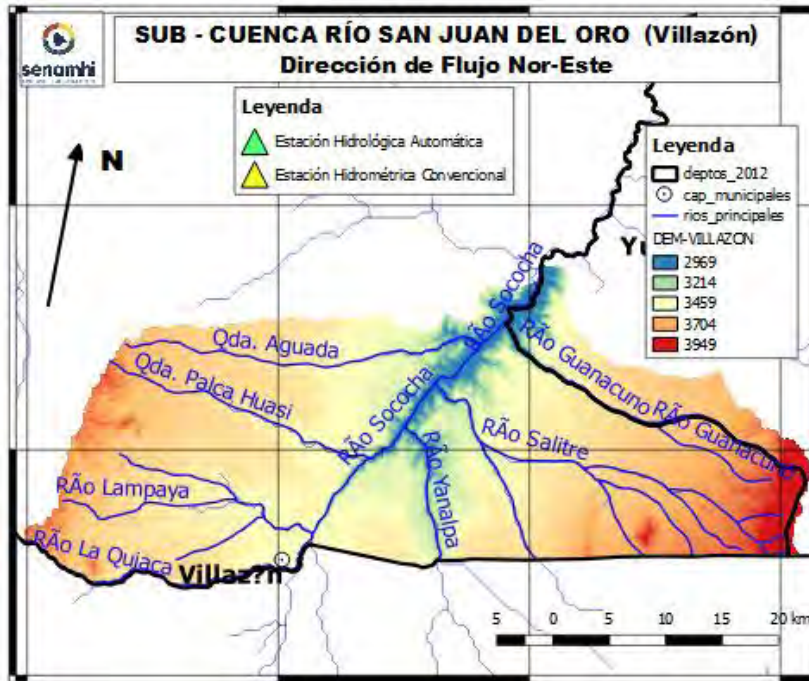
Barranco = Significa cuantos metros falta para desbordar

Pronostico= Es la probabilidad de la predicción futura de los Ríos a partir de las modelaciones hidrológicas

Estacion Hidrometrica que genera pronostico

SUB - CUENCA DEL RÍO SAN JUAN DEL ORO (Villazón)

Jueves 12 de septiembre de 2024



Río San Juan del Oro: Villazón

Nivel Actual: metros

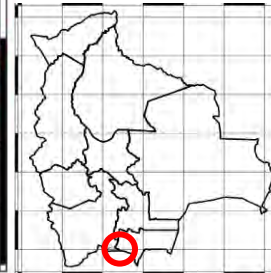
Barranco: metros

Caudal Actual: 2.60 m³/s

Condición: Alerta Amarilla

Pronóstico: Poco variable

Periodo: 12 al 23 septiembre



| | 10/9/2024 | 11/9/2024 | 12/9/2024 | 13/9/2024 | 14/9/2024 | 15/9/2024 |
|------------------------|-----------|-----------|-----------|-----------|-----------|-----------|
| Nivel Villazon | | | | | | |
| Caudal Villazón | 3.31 | 6.61 | 2.60 | 32.77 | 88.33 | 89.44 |

IMPORTANTE: En general se espera el siguiente comportamiento:

| Ubicación | Poblados cercanos | Pronóstico Hidrológico | | Análisis Hidrológico |
|--------------------------------|----------------------------------|------------------------|---------------|---|
| | | Periodo de ocurrencia | Pronóstico | |
| Ríos de la cuenca alta y media | Villazón y comunidades cercanas. | 12 al 23 septiembre | Poco variable | No se presentarán condiciones necesarias para generar ascensos de nivel |
| Ríos de la cuenca baja | | 12 al 23 septiembre | Poco variable | No se presentarán condiciones necesarias para generar ascensos de nivel |



ACLARACION DE ALERTAS HIDROLOGICAS

ALERTA AMARILLA

Es el estado normal de los Ríos donde la intensidad y persistencia de lluvias es baja, por lo tanto no existe riesgo a desbordes.

ALERTA NARANJA.

Se declara cuando la tendencia ascendente de los niveles de los ríos y la persistencia e intensidad de las lluvias indican la posibilidad de presentar desbordes en las próximas horas. (Para el uso de navegación esta alerta significa que es posible navegar).

ALERTA ROJA.

Se declara cuando el nivel de los Ríos alcanzan alturas críticas que hacen inminente el desborde, o cuando ya se ha iniciado la inundación.

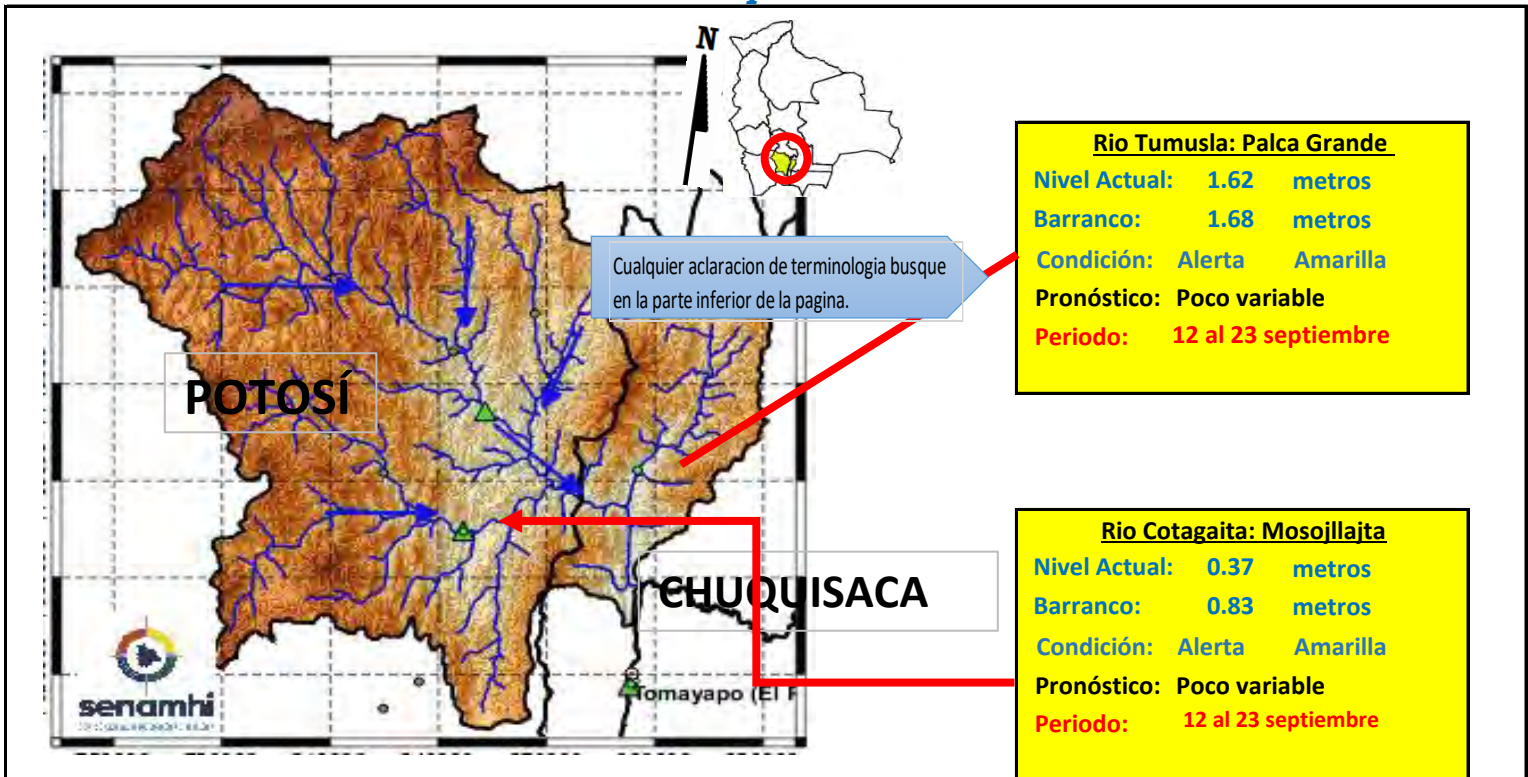
GLOSARIO

Barranco = Significa cuantos metros falta para desbordar

Pronostico= Es la probabilidad de la predicción futura de los Ríos a partir de las modelaciones hidrológicas

Estación Hidrometrica que genera pronostico

CUENCA RÍO COTAGAITA
Jueves 12 de septiembre de 2024



| Río Tumusla: Palca Grande | |
|----------------------------------|---------------------|
| Nivel Actual: | 1.62 metros |
| Barranco: | 1.68 metros |
| Condición: | Alerta Amarilla |
| Pronóstico: | Poco variable |
| Periodo: | 12 al 23 septiembre |

| Río Cotagaita: Mosojllajta | |
|-----------------------------------|---------------------|
| Nivel Actual: | 0.37 metros |
| Barranco: | 0.83 metros |
| Condición: | Alerta Amarilla |
| Pronóstico: | Poco variable |
| Periodo: | 12 al 23 septiembre |

IMPORTANTE: En general se espera el siguiente comportamiento:

| Ubicación | Poblados cercanos | Pronóstico Hidrológico | | Análisis Hidrológico |
|--------------------------------|---|------------------------|---------------|---|
| | | Periodo de ocurrencia | Pronóstico | |
| Ríos de la cuenca alta y media | Tomave, Porco, Atocha, Cotagaita, Villa Abecia, Camargo, Palca Grande | 12 al 23 septiembre | Poco variable | No se presentarán condiciones necesarias para generar ascensos de nivel |
| Ríos de la cuenca baja | y comunidades cercanas | 12 al 23 septiembre | Poco variable | No se presentarán condiciones necesarias para generar ascensos de nivel |

ACLARACION DE ALERTAS HIDROLOGICAS

| |
|---|
| ALERTA AMARILLA |
| Es el estado normal de los Ríos donde la intensidad y persistencia de lluvias es baja, por lo tanto no existe riesgo a desbordes. |
| ALERTA NARANJA. |
| Se declara cuando la tendencia ascendente de los niveles de los ríos y la persistencia e intensidad de las lluvias indican la posibilidad de presentar desbordes en las próximas horas. (Para el uso de navegación esta alerta significa que es posible navegar). |
| ALERTA ROJA. |
| Se declara cuando el nivel de los Ríos alcanzan alturas críticas que hacen inminente el desborde, o cuando ya se ha iniciado la inundación. |

GLOSARIO

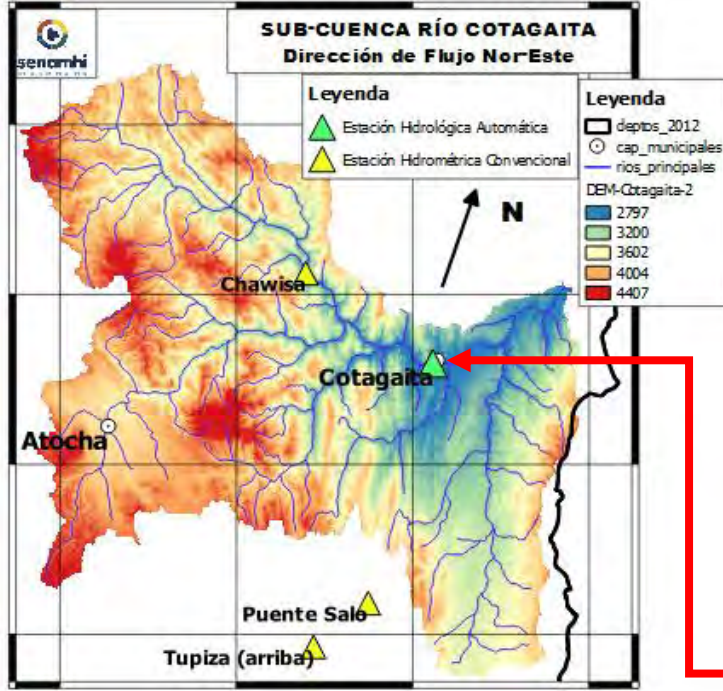
Barranco = Significa cuantos metros falta para desbordar

Pronostico= Es la probabilidad de la predicción futura de los Ríos a partir de las modelaciones hidrológicas

Estacion Hidrometrica que genera pronostico

CUENCA DEL RÍO COTAGAITA

Jueves 12 de septiembre de 2024



Río Atocha: Chawisa

Nivel Actual: 0.00 metros

Barranco: metros

Condición: Alerta Amarilla

Pronóstico: Poco variable

Periodo: 12 al 23 septiembre

Río Cotagaita: Mosojllajta

Nivel Actual: 0.37 metros

Barranco: 0.83 metros

Condición: Alerta Amarilla

Pronóstico: Poco variable

Periodo: 12 al 23 septiembre

| | | | | | | |
|-----------------|-----------|-----------|-----------|-----------|-----------|-----------|
| | 10/9/2024 | 11/9/2024 | 12/9/2024 | 13/9/2024 | 14/9/2024 | 15/9/2024 |
| Nivel Cotagaita | 0.37 | 0.37 | 0.37 | | | |
| Nivel Chawisa | 0.00 | 0.00 | 0.00 | | | |

| Ubicación | Poblados cercanos | Pronóstico Hidrológico | | Análisis Hidrológico |
|--------------------------------|---|------------------------|---------------|---|
| | | Periodo de ocurrencia | Pronóstico | |
| Ríos de la cuenca alta y media | Chawisa, Cotagaita y comunidades cercanas | 12 al 23 septiembre | Poco variable | No se presentarán condiciones necesarias para generar ascensos de nivel |
| Ríos de la cuenca baja | | 12 al 23 septiembre | Poco variable | No se presentarán condiciones necesarias para generar ascensos de nivel |

ACLARACION DE ALERTAS HIDROLOGICAS

ALERTA AMARILLA
Es el estado normal de los Ríos donde la intensidad y persistencia de lluvias es baja, por lo tanto no existe riesgo a desbordes.

ALERTA NARANJA
Se declara cuando la tendencia ascendente de los niveles de los ríos y la persistencia e intensidad de las lluvias indican la posibilidad de presentar desbordes en las próximas horas. (Para el uso de navegación esta alerta significa que es posible navegar).

ALERTA ROJA
Se declara cuando el nivel de los Ríos alcanzan alturas críticas que hacen inminente el desborde, o cuando ya se ha iniciado la inundación.

GLOSARIO

Barranco = Significa cuantos metros falta para desbordar

Pronostico= Es la probabilidad de la prediccion futura de los Ríos a partir de las modelaciones hidrológicas

Estacion Hidrometrica que genera pronostico

MINISTERIO MEDIO AMBIENTE Y AGUA

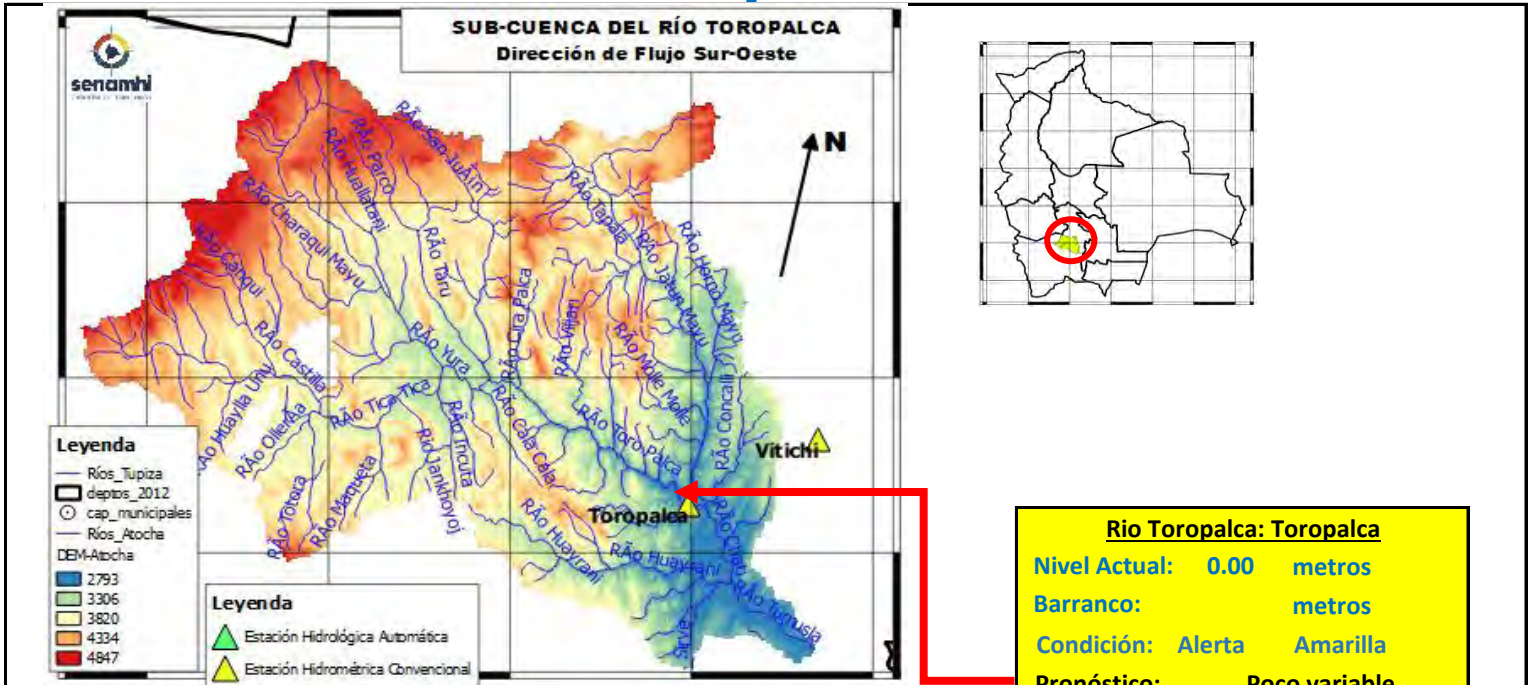
SERVICIO NACIOANL DE METEOROLOGÍA E HIDROLOGÍA

Calle Reyes Ortiz No 41 – Fax 591 – 2 – 2392413 - Telefono: 2355824 – 2129586 Web: www.senamhi.gob.bo / e-mail: dirmethi@senamhi.gob.bo

La Paz - Bolivia

CUENCA DEL RÍO TOROPALCA

Jueves 12 de septiembre de 2024



Río Toropalca: Toropalca

Nivel Actual: 0.00 metros

Barranco: metros

Condición: Alerta Amarilla

Pronóstico: Poco variable

Periodo: 12 al 23 septiembre

| | | | | | | |
|-----------------|-----------|-----------|-----------|-----------|-----------|-----------|
| | 10/9/2024 | 11/9/2024 | 12/9/2024 | 13/9/2024 | 14/9/2024 | 15/9/2024 |
| Nivel Toropalca | 0.00 | 0.00 | 0.00 | | | |

| Ubicación | Poblados cercanos | Pronóstico Hidrológico | | Análisis Hidrológico |
|--------------------------------|--|------------------------|---------------|---|
| | | Periodo de ocurrencia | Pronóstico | |
| Ríos de la cuenca alta y media | Atocha, Toropalca y comunidades cercanas | 12 al 23 septiembre | Poco variable | No se presentarán condiciones necesarias para generar ascensos de nivel |
| Ríos de la cuenca baja | | 12 al 23 septiembre | Poco variable | No se presentarán condiciones necesarias para generar ascensos de nivel |

ACLARACION DE ALERTAS HIDROLOGICAS

ALERTA AMARILLA
Es el estado normal de los Ríos donde la intensidad y persistencia de lluvias es baja, por lo tanto no existe riesgo a desbordes.

ALERTA NARANJA.
Se declara cuando la tendencia ascendente de los niveles de los ríos y la persistencia e intensidad de las lluvias indican la posibilidad de presentar desbordes en las próximas horas. (Para el uso de navegación esta alerta significa que es posible navegar).

ALERTA ROJA.
Se declara cuando el nivel de los Ríos alcanzan alturas críticas que hacen inminente el desborde, o cuando ya se ha iniciado la inundación.

GLOSARIO

Barranco = Significa cuantos metros falta para desbordar

Pronostico= Es la probabilidad de la prediccion futura de los Ríos a partir de las modelaciones hidrológicas

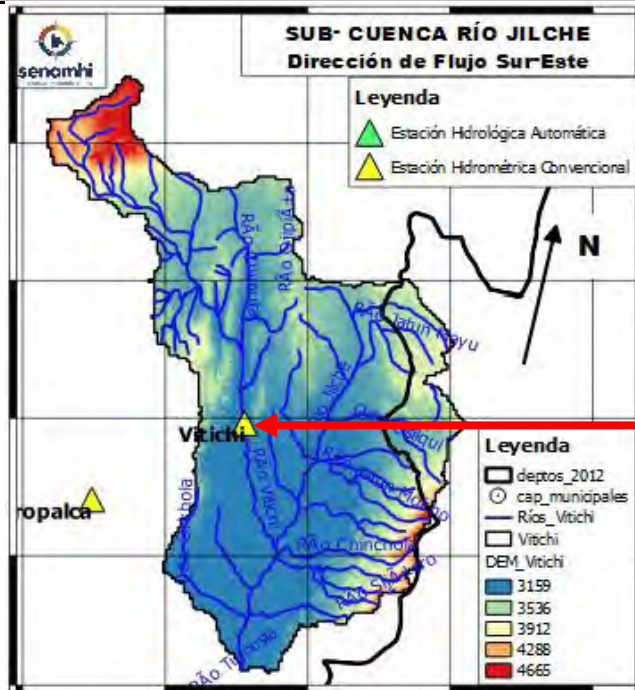
Estacion Hidrometrica que genera pronostico

MINISTERIO MEDIO AMBIENTE Y AGUA

SERVICIO NACIOANL DE METEOROLOGÍA E HIDROLOGÍA

SUB - CUENCA DEL RÍO JILCHE

Jueves 12 de septiembre de 2024



Río Jilche: Vitichi

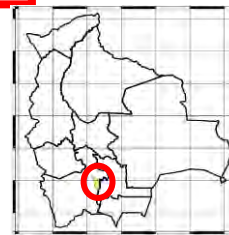
Nivel Actual: 0.00 metros

Barranco: metros

Condición: Alerta Amarilla

Pronóstico: Poco variable

Periodo: 12 al 23 septiembre



| | | | | | | |
|---------------|-----------|-----------|-----------|-----------|-----------|-----------|
| | 10/9/2024 | 11/9/2024 | 12/9/2024 | 13/9/2024 | 14/9/2024 | 15/9/2024 |
| Nivel Vitichi | 0.00 | 0.00 | 0.00 | | | |

| Ubicación | Poblados cercanos | Pronóstico Hidrológico | | Análisis Hidrológico |
|--------------------------------|--|------------------------|---------------|---|
| | | Periodo de ocurrencia | Pronóstico | |
| Ríos de la cuenca alta y media | Atocha, Toropalca y comunidades cercanas | 12 al 23 septiembre | Poco variable | No se presentarán condiciones necesarias para generar ascensos de nivel |
| Ríos de la cuenca baja | | 12 al 23 septiembre | Poco variable | No se presentarán condiciones necesarias para generar ascensos de nivel |

ACLARACION DE ALERTAS HIDROLOGICAS

ALERTA AMARILLA

Es el estado normal de los Ríos donde la intensidad y persistencia de lluvias es baja, por lo tanto no existe riesgo a desbordes.

ALERTA NARANJA.

Se declara cuando la tendencia ascendente de los niveles de los ríos y la persistencia e intensidad de las lluvias indican la posibilidad de presentar desbordes en las próximas horas. (Para el uso de navegación esta alerta significa que es posible navegar).

ALERTA ROJA.

Se declara cuando el nivel de los Ríos alcanzan alturas críticas que hacen inminente el desborde, o cuando ya se ha iniciado la inundación.

GLOSARIO

Barranco = Significa cuantos metros falta para desbordar

Pronostico= Es la probabilidad de la prediccion futura de los Ríos a partir de las modelaciones hidrológicas

Estacion Hidrometrica que genera pronostico

MINISTERIO MEDIO AMBIENTE Y AGUA

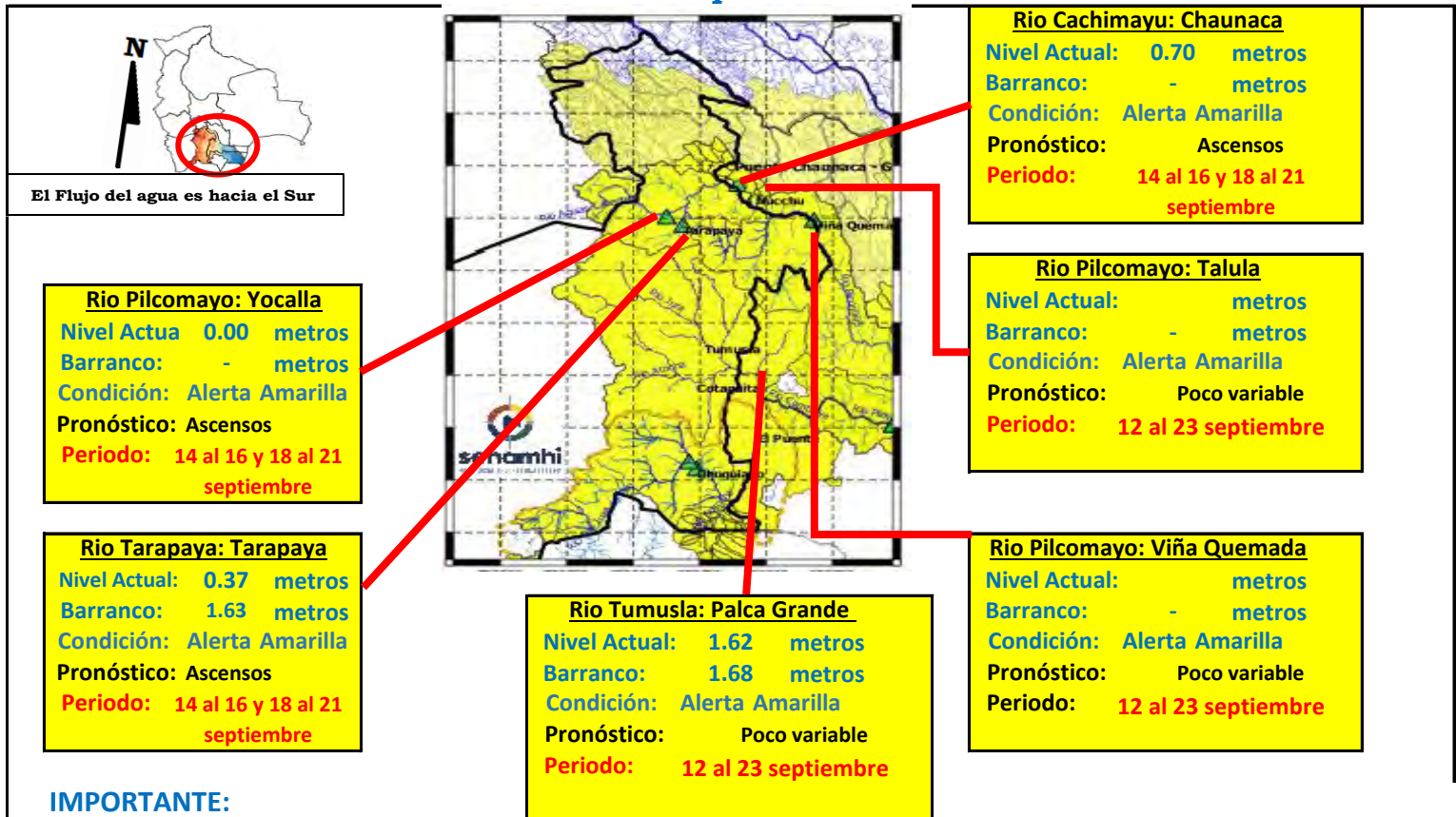
SERVICIO NACIOANL DE METEOROLOGÍA E HIDROLOGÍA

Calle Reyes Ortiz No 41 – Fax 591 – 2 – 2392413 - Telefono: 2355824 – 2129586 Web: www.senamhi.gob.bo / e-mail: dirmethi@senamhi.gob.bo

La Paz - Bolivia

CUENCA ALTA DEL RÍO PILCOMAYO (POTOSÍ)

Jueves 12 de septiembre de 2024



IMPORTANTE:

| Ubicación | Departamento | Pronóstico Hidrológico | | Análisis Hidrológico |
|-------------------------|---------------|--------------------------------|---------------|---|
| | | Periodo de ocurrencia | Pronóstico | |
| Ríos de la cuenca alta | Potosí (este) | 14 al 16 y 18 al 21 septiembre | Ascensos | Se presentarán condiciones necesarias para generar ascensos de nivel |
| Ríos de la cuenca media | Chuquisaca | 12 al 23 septiembre | Poco variable | No se presentarán condiciones necesarias para generar ascensos de nivel |

NOTA: Para obtener mayor información complementaria sobre lluvias revisar el boletín meteorológico (www.senamhi.gob.bo)

ACLARACION DE ALERTAS HIDROLOGICAS

ALERTA AMARILLA
Es el estado normal de los Ríos donde la intensidad y persistencia de lluvias es baja, por lo tanto no existe riesgo a desbordes.

ALERTA NARANJA.
Se declara cuando la tendencia ascendente de los niveles de los ríos y la persistencia e intensidad de las lluvias indican la posibilidad de presentar desbordes en las próximas horas. (Para el uso de navegación esta alerta significa que es posible navegar).

ALERTA ROJA.
Se declara cuando el nivel de los Ríos alcanzan alturas críticas que hacen inminente el desborde, o cuando ya se ha iniciado la inundación.

UMBRALES DE ALERTA EN METROS

| ESTACION | RIO | ALERTA ROJA | ALERTA NARANJA | ALERTA AMARILLA |
|--------------|------------------|-------------|----------------|-----------------|
| Tarapaya | Tarapaya | 2.00 | 1.00 | 0.50 |
| Yocalla | Pilcomayo | - | - | - |
| Chuquiago | San Juan del Oro | 2.80 | 1.50 | 0.90 |
| Mosollaita | Cotagaita | 1.20 | 0.60 | 0.30 |
| Talula | Pilcomayo | 3.00 | 2.50 | 1.50 |
| Viña Quemada | Pilcomayo | 3.50 | 2.3 | 1.5 |
| Palca Grande | Tumusla | 3.30 | 2.30 | 1.30 |
| El Puente | San Juan del Oro | 3.80 | 2.80 | 1.80 |
| Puente Aruma | Pilcomayo | - | - | - |
| Villamontes | Pilcomayo | 5.00 | 3.50 | 2.00 |

GLOSARIO

Barranco = Significa cuantos metros falta para desbordar

Pronóstico = Es la probabilidad de la predicción futura de los Ríos a partir de las modelaciones hidrológicas

▲ Estacion Hidrometrica que genera pronostico



senamhi

SERVICIO NACIONAL DE METEOROLOGÍA E HIDROLOGÍA

**SERVICIO NACIONAL DE METEOROLOGÍA E HIDROLOGÍA
SENAMHI - BOLIVIA**

BOLETÍN DE PRONÓSTICO HIDROLÓGICO

CHUQUISACA

**Cuencas de los ríos: Pilcomayo, Parapetí,
Grande**



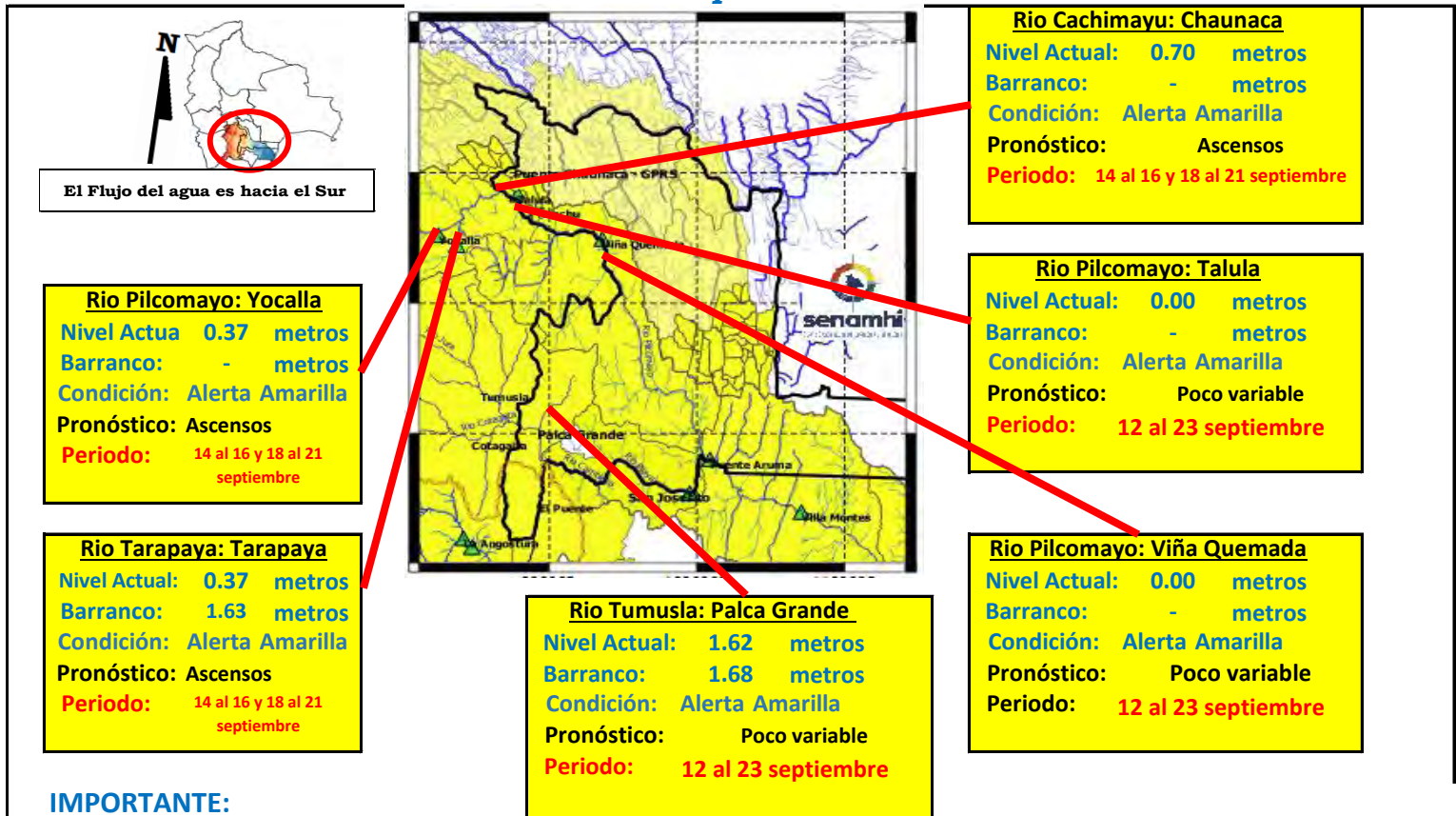
UNIDAD DE PRONÓSTICOS HIDROLÓGICOS



ESTADO PLURINACIONAL DE
BOLIVIA

CUENCAS MEDIA PILCOMAYO (CHUQUISACA)

Jueves 12 de septiembre de 2024



IMPORTANTE:

| Ubicación | Departamento | Pronóstico Hidrológico | | Análisis Hidrológico |
|-------------------------|---------------|--------------------------------|---------------|---|
| | | Periodo de ocurrencia | Pronóstico | |
| Ríos de la cuenca alta | Potosí (este) | 14 al 16 y 18 al 21 septiembre | Ascensos | Se presentarán condiciones necesarias para generar ascensos de nivel |
| Ríos de la cuenca media | Chuquisaca | 12 al 23 septiembre | Poco variable | No se presentarán condiciones necesarias para generar ascensos de nivel |

NOTA: Para obtener mayor información complementaria sobre lluvias revisar el boletín meteorológico (www.senamhi.gob.bo)

ACLARACION DE ALERTAS HIDROLOGICAS

ALERTA AMARILLA
Es el estado normal de los Ríos donde la intensidad y persistencia de lluvias es baja, por lo tanto no existe riesgo a desbordes.

ALERTA NARANJA.
Se declara cuando la tendencia ascendente de los niveles de los ríos y la persistencia e intensidad de las lluvias indican la posibilidad de presentar desbordes en las próximas horas. (Para el uso de navegación esta alerta significa que es posible navegar).

ALERTA ROJA.
Se declara cuando el nivel de los Ríos alcanzan alturas críticas que hacen inminente el desborde, o cuando ya se ha iniciado la inundación.

UMBRALES DE ALERTA EN METROS

| ESTACION | RIO | ALERTA ROJA | ALERTA NARANJA | ALERTA AMARILLA |
|--------------|------------------|-------------|----------------|-----------------|
| Tarapaya | Tarapaya | 2.00 | 1.00 | 0.50 |
| Yocalla | Pilcomayo | - | - | - |
| Chuquiago | San Juan del Oro | 2.80 | 1.50 | 0.90 |
| Mosollaita | Cotagaita | 1.20 | 0.60 | 0.30 |
| Talula | Pilcomayo | 3.00 | 2.50 | 1.50 |
| Viña Quemada | Pilcomayo | 3.50 | 2.3 | 1.5 |
| Palca Grande | Tumusla | 3.30 | 2.30 | 1.30 |
| El Puente | San Juan del Oro | 3.80 | 2.80 | 1.80 |
| Puente Aruma | Pilcomayo | - | - | - |
| Villamontes | Pilcomayo | 5.00 | 3.50 | 2.00 |

GLOSARIO

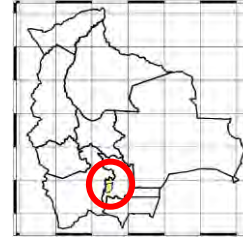
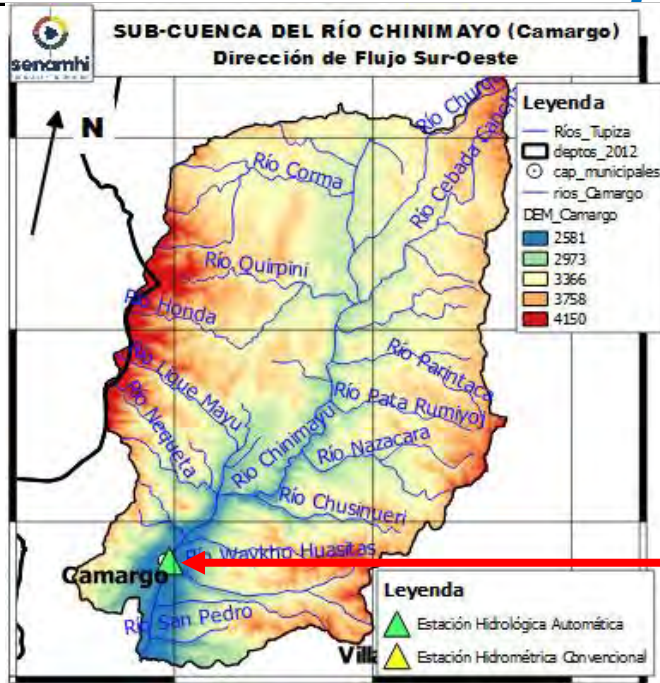
Barranco = Significa cuantos metros falta para desbordar

Pronóstico = Es la probabilidad de la predicción futura de los Ríos a partir de las modelaciones hidrológicas

Estación Hidrométrica que genera pronóstico

SUB-CUENCA DEL RÍO CHINIMAYU (Camargo)

Jueves 12 de septiembre de 2024



Río Chinimayu: Camargo

Nivel Actual: 0.10 metros

Barranco: - metros

Condición: Alerta Amarilla

Pronóstico: Poco variable

Periodo: 12 al 23 septiembre

| | | | | | | |
|---------------|-----------|-----------|-----------|-----------|-----------|-----------|
| | 10/9/2024 | 11/9/2024 | 12/9/2024 | 13/9/2024 | 14/9/2024 | 15/9/2024 |
| Nivel Camargo | 0.11 | 1.00 | 0.10 | | | |

| Ubicación | Poblados cercanos | Pronóstico Hidrológico | | Análisis Hidrológico |
|--------------------------------|--|------------------------|---------------|---|
| | | Periodo de ocurrencia | Pronóstico | |
| Ríos de la cuenca alta y media | Palca Grande, Camargo y comunidades cercanas | 12 al 23 septiembre | Poco variable | No se presentarán condiciones necesarias para generar ascensos de nivel |
| Ríos de la cuenca baja | | 12 al 23 septiembre | Poco variable | No se presentarán condiciones necesarias para generar ascensos de nivel |

ACLARACION DE ALERTAS HIDROLOGICAS

ALERTA AMARILLA

Es el estado normal de los Ríos donde la intensidad y persistencia de lluvias es baja, por lo tanto no existe riesgo a desbordes.

ALERTA NARANJA.

Se declara cuando la tendencia ascendente de los niveles de los ríos y la persistencia e intensidad de las lluvias indican la posibilidad de presentar desbordes en las próximas horas. (Para el uso de navegación esta alerta significa que es posible navegar).

ALERTA ROJA.

Se declara cuando el nivel de los Ríos alcanzan alturas críticas que hacen inminente el desborde, o cuando ya se ha iniciado la inundación.

GLOSARIO

Barranco = Significa cuantos metros falta para desbordar

Pronostico= Es la probabilidad de la prediccion futura de los Rios a partir de las modelaciones hidrológicas

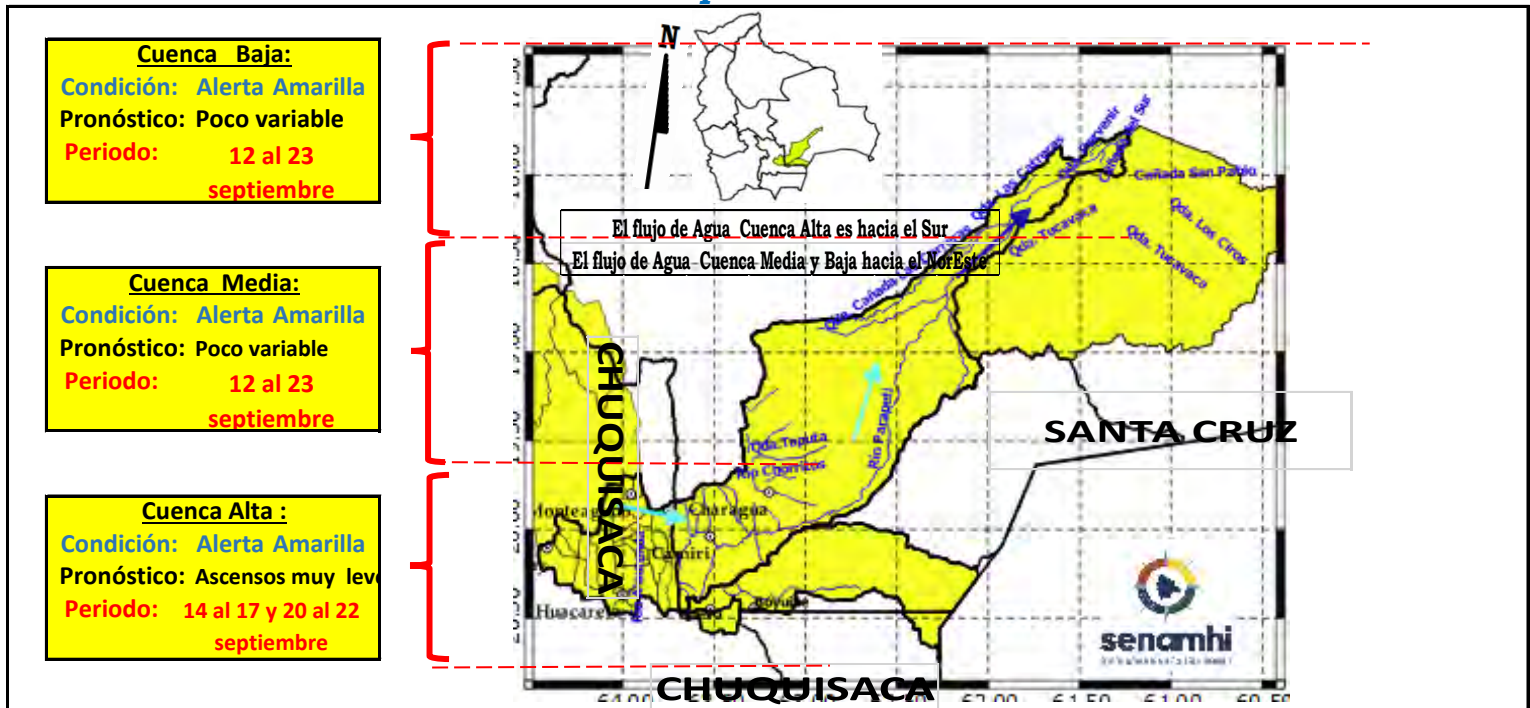
Estacion Hidrometrica que genera pronostico

MINISTERIO MEDIO AMBIENTE Y AGUA

SERVICIO NACIOANL DE METEOROLOGÍA E HIDROLOGÍA

CUENCA DEL RÍO PARAPETÍ Y CUEVO


Jueves 12 de septiembre de 2024



IMPORTANTE:

| Ubicación | Poblados cercanos | Pronóstico Hidrológico | | Análisis Hidrológico |
|---|---|--------------------------------|--------------------|---|
| | | Periodo de ocurrencia | Pronóstico | |
| Ríos de la cuenca alta (Chuquisaca) | Monteagudo, Huacareta, Camiri, Cuevo, Charagua, Durango, La Brecha, Yapirda, Rancho Nuevo y comunidades cercanas. | 14 al 17 y 20 al 22 septiembre | Ascensos muy leves | Se presentarán condiciones necesarias para generar ascensos de nivel |
| Ríos de la cuenca media y baja (Santa Cruz) | | 12 al 23 septiembre | Poco variable | No se presentarán condiciones necesarias para generar ascensos de nivel |

NOTA: Para obtener mayor información complementaria sobre lluvias revisar el boletín meteorológico (www.senamhi.gob.bo)



ACLARACION DE ALERTAS HIDROLOGICAS

ALERTA AMARILLA

Es el estado normal de los Ríos donde la intensidad y persistencia de lluvias es baja, por lo tanto no existe riesgo a desbordes.

ALERTA NARANJA.

Se declara cuando la tendencia ascendente de los niveles de los ríos y la persistencia e intensidad de las lluvias indican la posibilidad de presentar desbordes en las próximas horas. (Para el uso de navegación esta alerta significa que es posible navegar).

ALERTA ROJA.

Se declara cuando el nivel de los Ríos alcanzan alturas críticas que hacen inminente el desborde, o cuando ya se ha iniciado la inundación.

GLOSARIO

Barranco = Significa cuantos metros falta para desbordar

Pronostico= Es la probabilidad de la prediccion futura de los Ríos a partir de las modelaciones hidrologicas

▲ Estacion Hidrometrica que genera pronostico



senamhi

SERVICIO NACIONAL DE METEOROLOGÍA E HIDROLOGÍA

**SERVICIO NACIONAL DE METEOROLOGÍA E HIDROLOGÍA
SENAMHI - BOLIVIA**

BOLETÍN DE PRONÓSTICO HIDROLÓGICO

TARIJA

**Cuencas de los ríos: Pilcomayo, Bermejo,
Guadalquivir.**



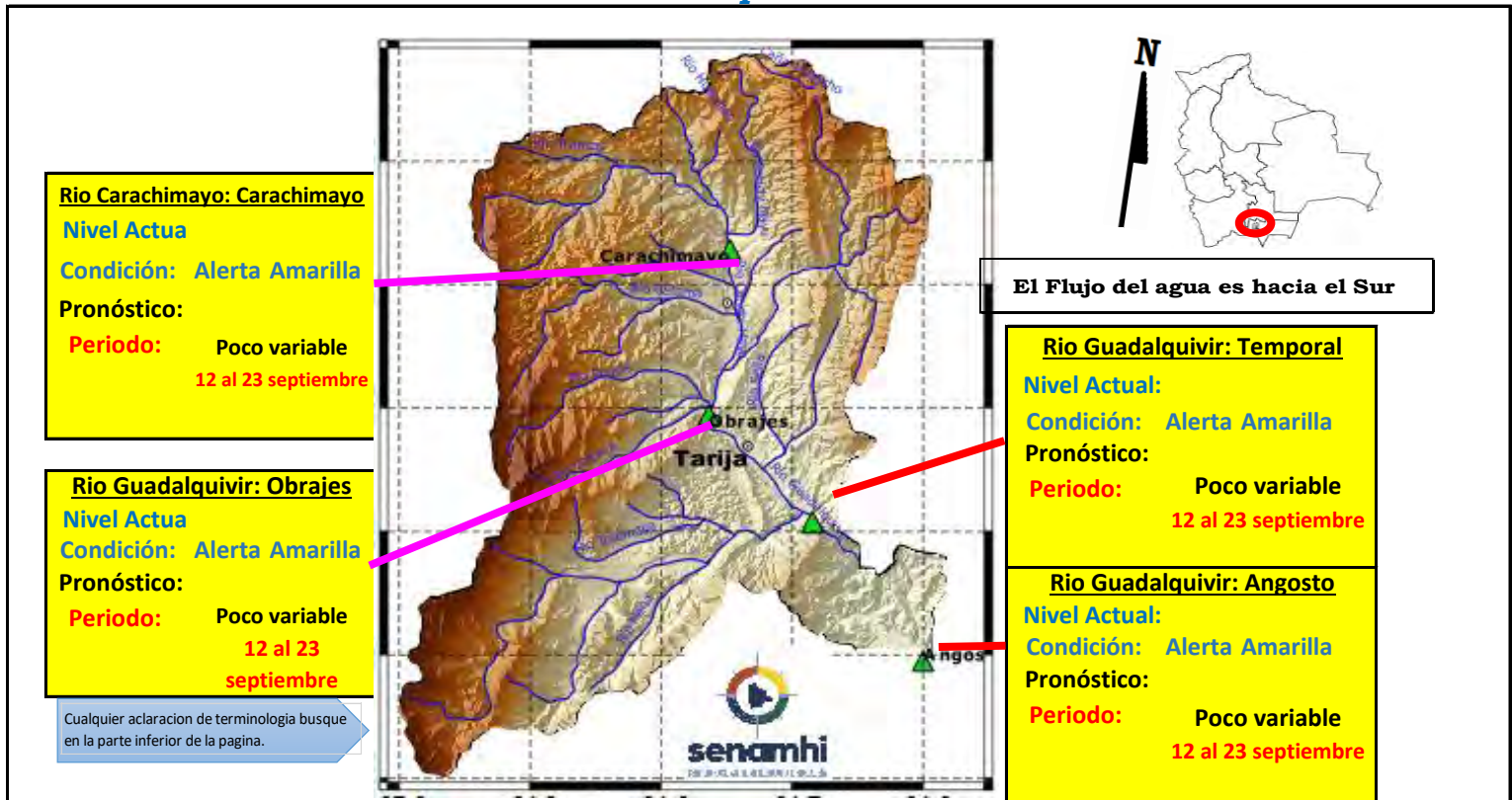
UNIDAD DE PRONÓSTICOS HIDROLÓGICOS



ESTADO PLURINACIONAL DE
BOLIVIA

CUENCA DEL RÍO GUADALQUIVIR

Jueves 12 de septiembre de 2024



IMPORTANTE: En general se espera el siguiente comportamiento:

| Ubicación | Poblados cercanos | Pronóstico Hidrológico | | Análisis Hidrológico |
|--------------------------------------|---|------------------------|---------------|---|
| | | Periodo de ocurrencia | Pronóstico | |
| Ríos de la cuenca alta, media y baja | Villa San Lorenzo, Carachimayo, Obrajes, Temporal, Angosto y comunidades cercanas | 12 al 23 septiembre | Poco variable | No se presentarán condiciones necesarias para generar ascensos de nivel |

NOTA: Para obtener mayor información complementaria sobre lluvias revisar el boletín meteorológico (www.senamhi.gob.bo)

ACLARACION DE ALERTAS HIDROLOGICAS

ALERTA AMARILLA
Es el estado normal de los Ríos donde la intensidad y persistencia de lluvias es baja, por lo tanto no existe riesgo a desbordes.

ALERTA NARANJA.
Se declara cuando la tendencia ascendente de los niveles de los ríos y la persistencia e intensidad de las lluvias indican la posibilidad de presentar desbordes en las próximas horas. (Para el uso de navegación esta alerta significa que es posible navegar).

ALERTA ROJA.
Se declara cuando el nivel de los Ríos alcanzan alturas críticas que hacen inminente el desborde, o cuando ya se ha iniciado la inundación.

GLOSARIO

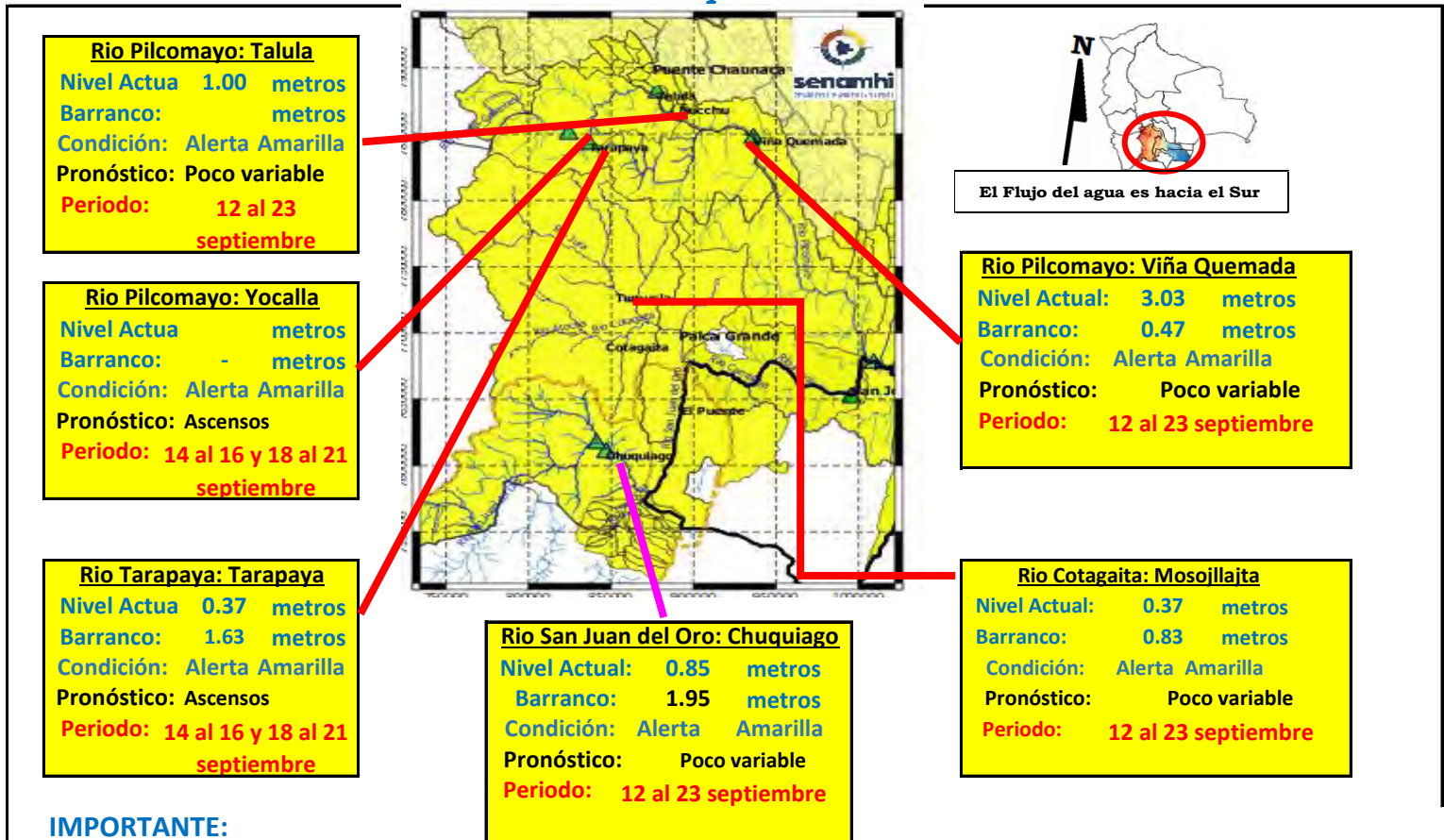
Barranco = Significa cuantos metros falta para desbordar

Pronostico= Es la probabilidad de la prediccion futura de los Ríos a partir de las modelaciones hidrológicas

▲ Estacion Hidrometrica que genera pronostico

CUENCA DEL RÍO PILCOMAYO (PARTE 1)

Jueves 12 de septiembre de 2024



IMPORTANTE:

| Ubicación | Departamento | Pronóstico Hidrológico | | Análisis Hidrológico |
|-------------------------|---------------|------------------------|---------------|---|
| | | Periodo de ocurrencia | Pronóstico | |
| Ríos de la cuenca alta | Potosí (este) | 12 al 23 septiembre | Poco variable | Se presentarán condiciones necesarias para generar ascensos de nivel |
| Ríos de la cuenca media | Chuquisaca | 12 al 23 septiembre | Ascensos | No se presentarán condiciones necesarias para generar ascensos de nivel |

NOTA: Para obtener mayor información complementaria sobre lluvias revisar el boletín meteorológico (www.senamhi.gob.bo)

ACLARACION DE ALERTAS HIDROLOGICAS

ALERTA AMARILLA
Es el estado normal de los Ríos donde la intensidad y persistencia de lluvias es baja, por lo tanto no existe riesgo a desbordes.

ALERTA NARANJA.
Se declara cuando la tendencia ascendente de los niveles de los ríos y la persistencia e intensidad de las lluvias indican la posibilidad de presentar desbordes en las próximas horas. (Para el uso de navegación esta alerta significa que es posible navegar).

ALERTA ROJA.
Se declara cuando el nivel de los Ríos alcanzan alturas críticas que hacen inminente el desborde, o cuando ya se ha iniciado la inundación.

UMBRALES DE ALERTA EN METROS

| ESTACION | RIO | ALERTA ROJA | ALERTA NARANJA | ALERTA AMARILLA |
|--------------|------------------|-------------|----------------|-----------------|
| Tarapaya | Tarapaya | 2.00 | 1.00 | 0.50 |
| Yocalla | Pilcomayo | - | - | - |
| Chuquiago | San Juan del Oro | 2.80 | 1.50 | 0.90 |
| Mosojllaíta | Cotagaíta | 1.20 | 0.60 | 0.30 |
| Talula | Pilcomayo | 3.00 | 2.50 | 1.50 |
| Viña Quemada | Pilcomayo | 3.50 | 2.3 | 1.5 |
| Palca Grande | Tumusla | 3.30 | 2.30 | 1.30 |
| El Puente | San Juan del Oro | 3.80 | 2.80 | 1.80 |
| Puente Aruma | Pilcomayo | - | - | - |
| Villamontes | Pilcomayo | 5.00 | 3.50 | 2.00 |

GLOSARIO

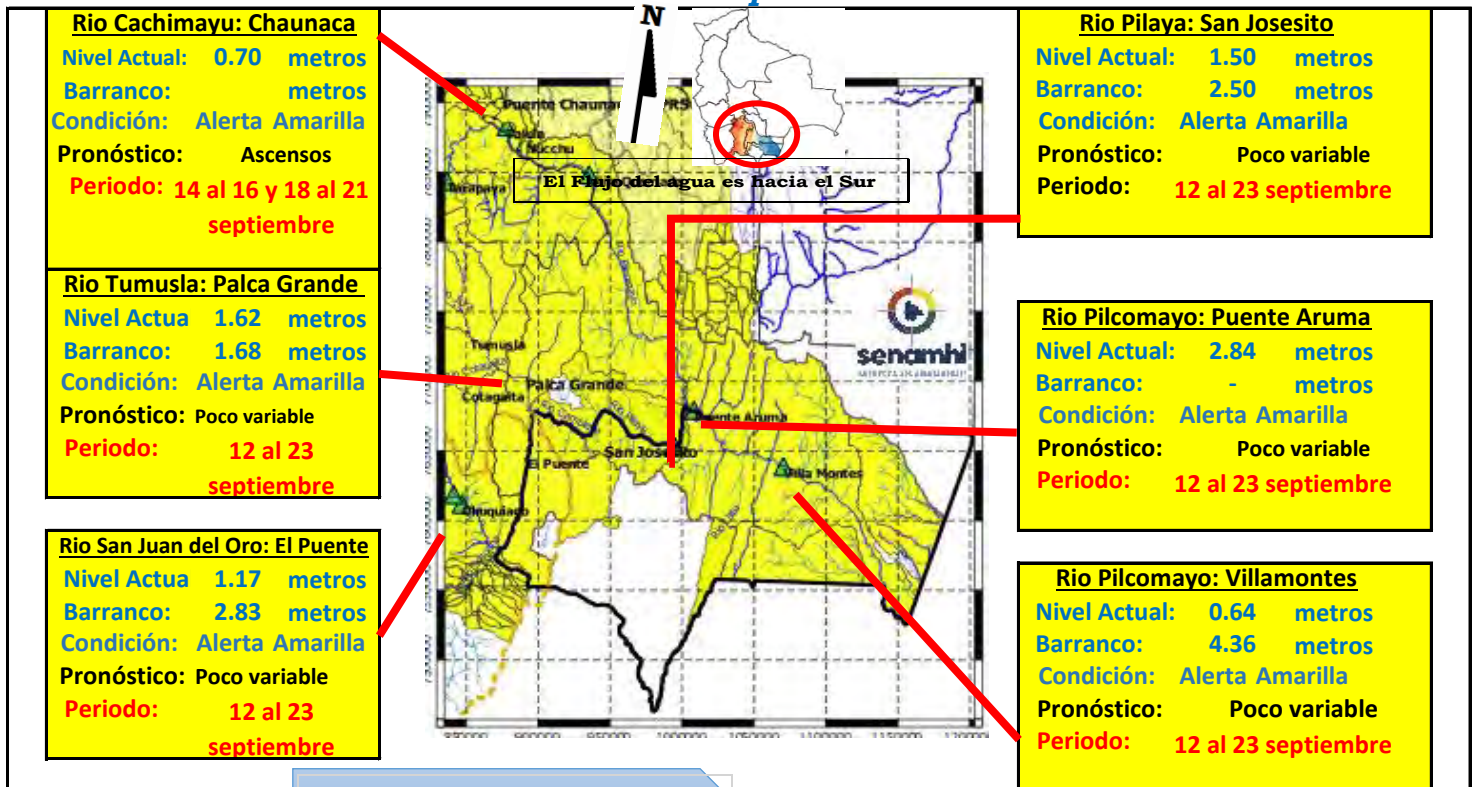
Barranco = Significa cuantos metros falta para desbordar

Pronostico = Es la probabilidad de la predicción futura de los Ríos a partir de las modelaciones hidrológicas

▲ Estación Hidrometrica que genera pronostico

CUENCA DEL RÍO PILCOMAYO (PARTE 2)

Jueves 12 de septiembre de 2024



Cualquier aclaracion de terminologia busque en la parte inferior de la pagina.

IMPORTANTE:

| Ubicación | Departamento | Pronóstico Hidrológico | | Análisis Hidrológico |
|------------------------|--------------|------------------------|---------------|---|
| | | Periodo de ocurrencia | Pronóstico | |
| Ríos de la cuenca baja | Tarija | 12 al 23 septiembre | Poco variable | No se presentarán condiciones necesarias para generar ascensos de nivel |

NOTA: Para obtener mayor información complementaria sobre lluvias revisar el boletín meteorológico (www.senamhi.gob.bo)

ACLARACION DE ALERTAS HIDROLOGICAS

ALERTA AMARILLA
Es el estado normal de los Ríos donde la intensidad y persistencia de lluvias es baja, por lo tanto no existe riesgo a desbordes.

ALERTA NARANJA.
Se declara cuando la tendencia ascendente de los niveles de los ríos y la persistencia e intensidad de las lluvias indican la posibilidad de presentar desbordes en las próximas horas. (Para el uso de navegación esta alerta significa que es posible navegar).

ALERTA ROJA.
Se declara cuando el nivel de los Ríos alcanzan alturas críticas que hacen inminente el desborde, o cuando ya se ha iniciado la inundación.

| UMBRALES DE ALERTA EN METROS | | | | |
|------------------------------|------------------|-------------|----------------|-----------------|
| ESTACION | RIO | ALERTA ROJA | ALERTA NARANJA | ALERTA AMARILLA |
| Tarapaya | Tarapaya | 2.00 | 1.00 | 0.50 |
| Yacalla | Pilcomayo | - | - | - |
| Chiquiagu | San Juan del Oro | 2.80 | 1.50 | 0.90 |
| Mosojilata | Cotagaita | 1.20 | 0.60 | 0.30 |
| Talula | Pilcomayo | 3.00 | 2.50 | 1.50 |
| Viña Quemada | Pilcomayo | 3.50 | 2.3 | 1.5 |
| Palca Grande | Tumusla | 3.30 | 2.30 | 1.30 |
| El Puente | San Juan del Oro | 3.80 | 2.80 | 1.80 |
| Puente Aruma | Pilcomayo | - | - | - |
| Villamontes | Pilcomayo | 5.00 | 3.50 | 2.00 |

GLOSARIO

Barranco = Significa cuantos metros falta para desbordar

Pronóstico = Es la probabilidad de la predicción futura de los Ríos a partir de las modelaciones hidrológicas

Estacion Hidrometrica que genera pronostico

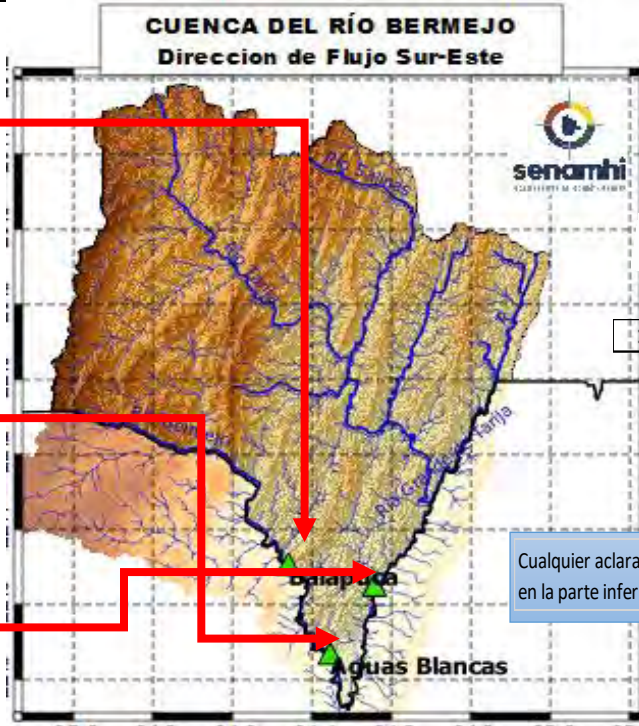
CUENCA DEL RÍO BERMEJO

Jueves 12 de septiembre de 2024

| | |
|---------------------------------------|---------------------|
| Estacion: Balapuca Río Bermejo | |
| Nivel Actual: | 2.35 m |
| Barranco: | 11.55 m |
| Condición: | Amarilla |
| Pronóstico: | Poco variable |
| Periodo: | 12 al 23 septiembre |

| | |
|--|---------------------|
| Estacion: Aguas Blancas Río Bermejo | |
| Nivel Actual: | 1.15 m |
| Barranco: | 6.45 m |
| Condición: | Amarilla |
| Pronóstico: | Poco variable |
| Periodo: | 12 al 23 septiembre |

| | |
|---|---------------------|
| Estacion: San Telmo Río grande de Tarija | |
| Nivel Actual: | 0.49 |
| Barranco: | 7.66 |
| Condición: | Amarilla |
| Pronóstico: | Poco variable |
| Periodo: | 12 al 23 septiembre |



Cualquier aclaración de terminología busque en la parte inferior de la página.

| Ubicación | Poblados cercanos | Pronóstico Hidrológico | | Análisis Hidrológico |
|-------------------------|--|------------------------|---------------|---|
| | | Periodo de ocurrencia | Pronóstico | |
| Ríos de la cuenca alta | Entre Ríos, Pucara, Salinas y comunidades cercanas | 12 al 23 septiembre | Poco variable | No se presentarán condiciones necesarias para generar ascensos de nivel |
| Ríos de la cuenca media | Pampa Grande, Padcaya, Emborozu y comunidades cercanas | 12 al 23 septiembre | Poco variable | No se presentarán condiciones necesarias para generar ascensos de nivel |
| Ríos de la cuenca baja | La Goma, Barretero, Bermejo, Naranjitos y comunidades cercanas | 12 al 23 septiembre | Poco variable | No se presentarán condiciones necesarias para generar ascensos de nivel |

NOTA: Para obtener mayor información complementaria sobre lluvias revisar el boletín meteorológico (www.senamhi.gob.bo)

ACLARACION DE ALERTAS HIDROLOGICAS

| |
|---|
| ALERTA AMARILLA |
| Es el estado normal de los Ríos donde la intensidad y persistencia de lluvias es baja, por lo tanto no existe riesgo a desbordes. |
| ALERTA NARANJA. |
| Se declara cuando la tendencia ascendente de los niveles de los ríos y la persistencia e intensidad de las lluvias indican la posibilidad de presentar desbordes en las próximas horas. (Para el uso de navegación esta alerta significa que es posible navegar). |
| ALERTA ROJA. |
| Se declara cuando el nivel de los Ríos alcanzan alturas críticas que hacen inminente el desborde, o cuando ya se ha iniciado la inundación. |

GLOSARIO

Barranco = Significa cuantos metros falta para desbordar

Pronostico = Es la probabilidad de la predicción futura de los Ríos a partir de las modelaciones hidrológicas

Estacion Hidrometrica que genera pronostico